

Projekt

z dnia 14 stycznia 2025 r.

**UCHWAŁA NR
RADY MIEJSKIEJ W MOSINIE**

z dnia 2025 r.

w sprawie określenia wykazu kąpielisk oraz określenia sezonu kąpielowego na terenie gminy Mosina w roku 2025

Na podstawie art. 18 ust. 2 pkt 15 ustawy z dnia 8 marca 1990 r. o samorządzie gminnym (Dz. U. z 2024 r. poz. 1465, z późn. zm.¹⁾) oraz art. 37 ust. 1 i 2 ustawy z dnia 20 lipca 2017 r. Prawo wodne (Dz. U. z 2024 r. poz. 1087, z późn. zm.²⁾) Rada Miejska w Mosinie uchwala, co następuje:

§ 1. 1. Określa się wykaz kąpielisk na terenie gminy Mosina w roku 2025:

- 1) Kąpielisko przy Hotelu Szablewski na Jeziorze Łódzko-Dymaczewskim, zlokalizowane na dz. o nr ewid. 318 i 4/2, obręb Dymaczewo Nowe, o linii brzegowej 57 m oraz liczbie korzystających z kąpieliska określonej na 100 osób dziennie;
- 2) Kąpielisko Glinianki na zbiorniku wodnym Glinianki, zlokalizowane na dz. o nr ewid. 160/6, obręb Mosina, o linii brzegowej 36 m oraz o liczbie korzystających z kąpieliska określonej na 300 osób dziennie.

2. Szczegółowe granice kąpielisk, o których mowa w ust. 1, określają załączniki graficzne nr 1 i 2 do uchwały.

§ 2. Określa się, że sezon kąpielowy na kąpieliskach wymienionych w § 1 ust. 1, obejmuje okres:

- 1) Kąpielisko przy Hotelu Szablewski od 28 czerwca do 28 sierpnia 2025 r.;
- 2) Kąpielisko Glinianki od 28 czerwca do 31 sierpnia 2025 r.

§ 3. Wykonanie uchwały powierza się Burmistrzowi Gminy Mosina.

§ 4. Uchwała wchodzi w życie po upływie 14 dni od dnia ogłoszenia w Dzienniku Urzędowym Województwa Wielkopolskiego.

¹⁾ Brak treści przypisu

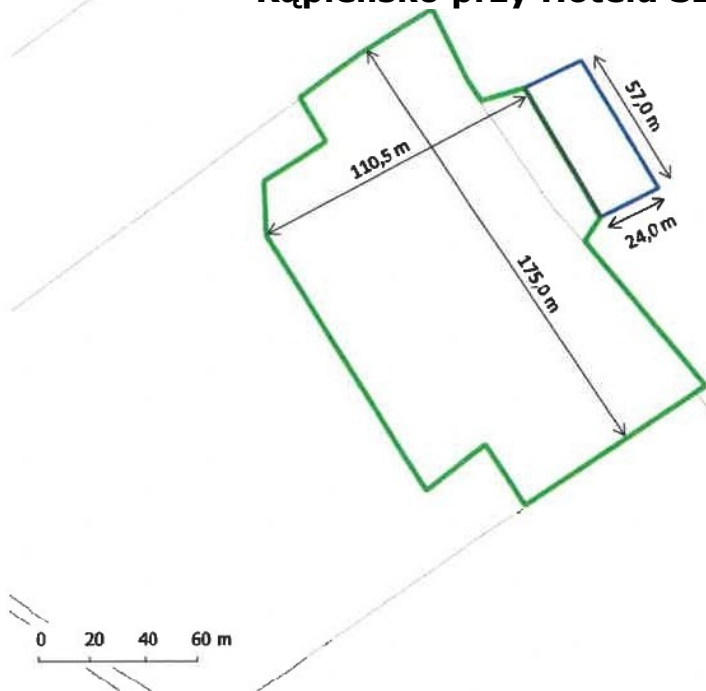
²⁾ Brak treści przypisu



Załącznik Nr 1 do uchwały Nr
Rady Miejskiej w Mosinie
z dnia 2025 r.

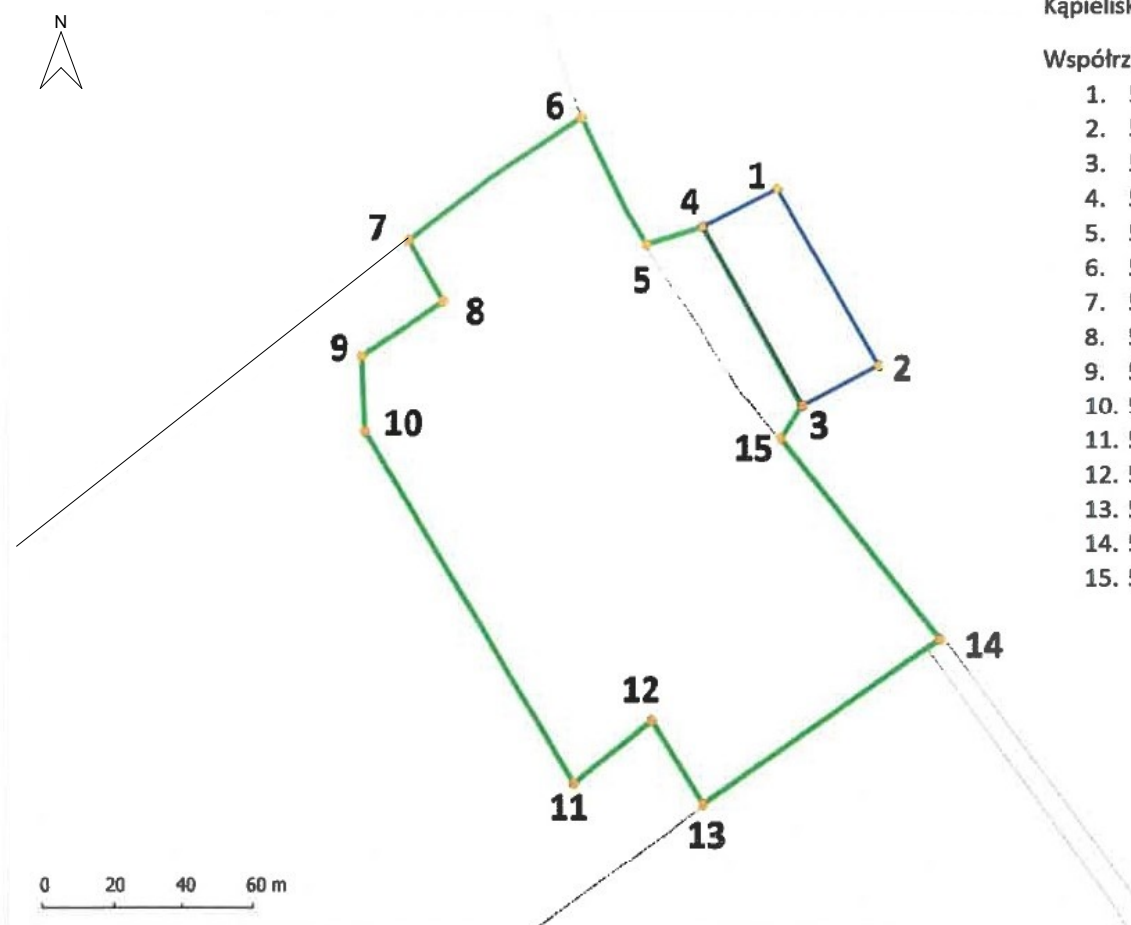
Kąpielisko przy Hotelu Szablewski - mapa

Kąpielisko przy Hotelu Szablewski



Parametry Planowanego kąpieliska

powierzchnia części wodnej - 0,137 ha
powierzchnia części lądowej - 1,618 ha



Kąpielisko – Dymaczewo Nowe

Współrzędne geodezyjne:

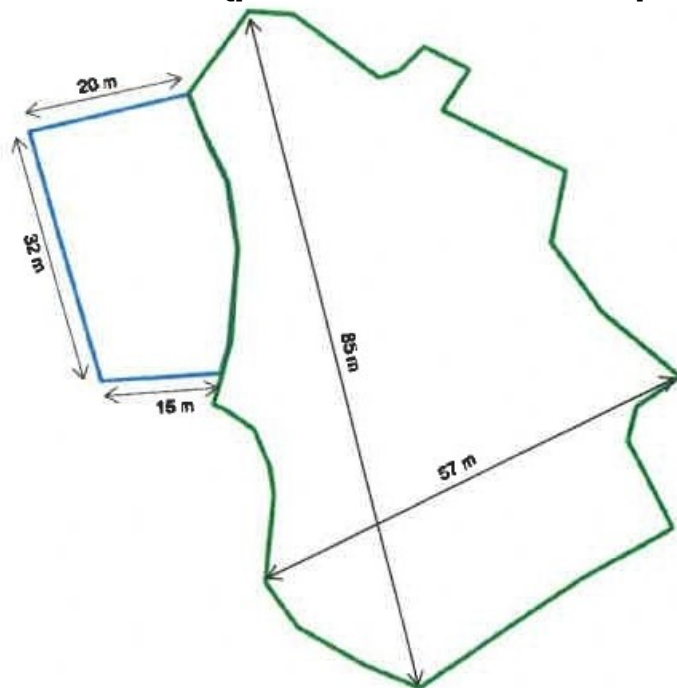
1. 5620131.4, 5791133.6,
2. 5620162.2, 5791087.7,
3. 5620141.4, 5791075.8,
4. 5620110.2, 5791121.9,
5. 5620094.6, 5791116.3,
6. 5620074.1, 5791149.2,
7. 5620026.9, 5791113.7,
8. 5620039.2, 5791099.0,
9. 5620017.6, 5791061.5,
10. 5620082.7, 5790970.4,
11. 5620078.8, 5790970.1,
12. 5620119.6, 5790966.9,
13. 5620183.9, 5791015.1,
14. 5620183.7, 5791015.6,
15. 5620135.4, 5791066.3.



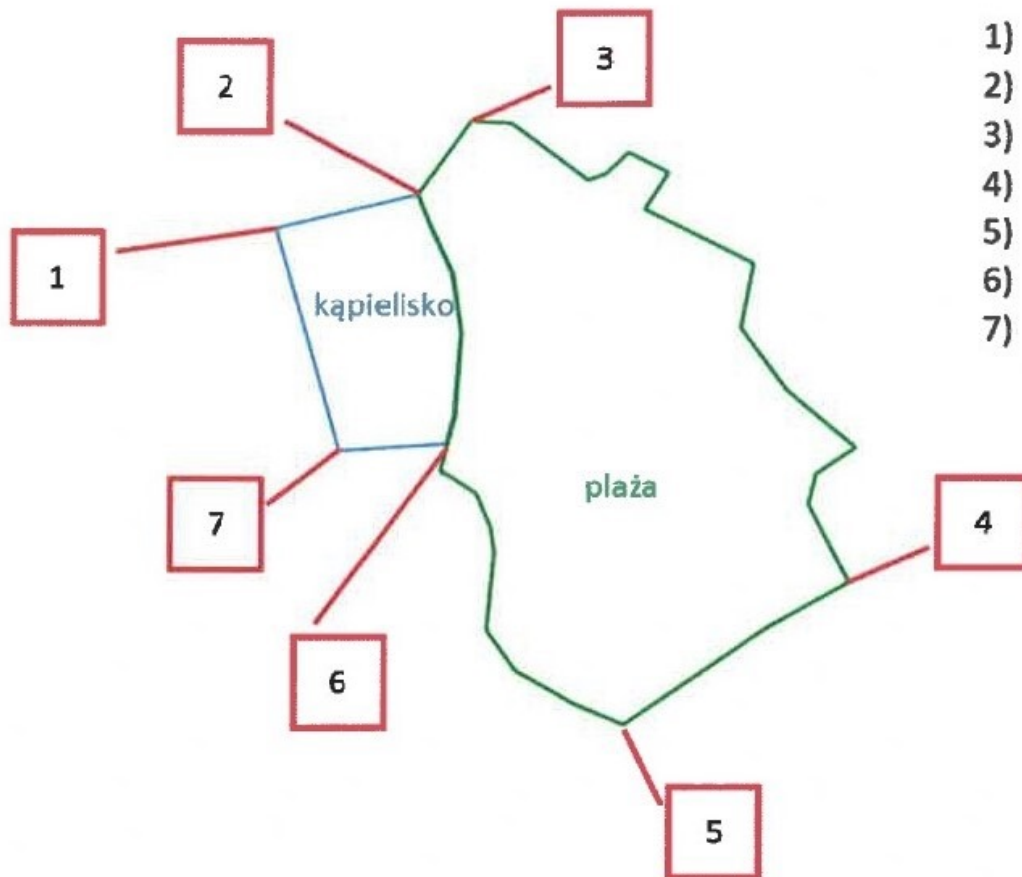
Załącznik Nr 2 do uchwały Nr
Rady Miejskiej w Mosinie
z dnia 2025 r.

Kąpielisko Glinianki - mapa

Kąpielisko Glinianki



- część lądowa kąpieliska
- część wodna kąpieliska



Współrzędne geodezyjne:

- 1) 6420379.218, 5791990.335
- 2) 6420398.992, 5791995.299
- 3) 6420406.478, 5792005.796
- 4) 6420460.673, 5791941.674
- 5) 6420429.263, 5791921.087
- 6) 6420403.793, 5791960.390
- 7) 6420388.617, 5791959.190

Uzasadnienie

Kąpielisko to wyznaczony uchwałą rady gminy, wydzielony i oznakowany fragment wód powierzchniowych wykorzystywany przez dużą liczbę osób kąpiących się.

Zgodnie z art. 37 ust. 1 i ust. 2 ustawy z dnia 20 lipca 2017 r. Prawo wodne (Dz. U. z 2024 r. , poz. 1087 z późn. zm.), rada gminy określa w drodze uchwały, będącej aktem prawa miejscowego, corocznie do dnia 20 maja sezon kąpielowy, który obejmuje okres między 1 czerwca, a 30 września oraz określa wykaz kąpielisk na terenie gminy, który sporządza się po rozpatrzeniu wniosków organizatorów kąpielisk. Ustalone przez radę kąpieliska mają gwarantować pełne bezpieczeństwo kąpeli, co wynika z wymagań unijnej dyrektywy dotyczącej zarządzania jakością wody w kąpieliskach.

Projekt uchwały w sprawie wykazu kąpielisk na terenie gminy Mosina w roku 2025 oraz określenia sezonu kąpielowego, w dniustycznia 2025 r. Burmistrz Gminy Mosina podał do publicznej wiadomości w sposób zwyczajowo przyjęty, określając formę, miejsce i termin składania uwag oraz propozycji zmian do tego projektu w terminie nie krótszym niż 21 dni, tj. od dnia stycznia 2025 r. do dnia 2025 r.. W wyznaczonym terminie nie wpłynęły uwagi i propozycje zmian do projektu wyżej wymienionej uchwały.

Jednocześnie pismem z dnia 2025 r. projekt uchwały w sprawie wykazy kąpielisk na terenie gminy Mosina w roku 2025 oraz określenia sezonu kąpielowego wraz z wnioskami organizatorów kąpielisk przekazany został do zaopiniowania PGW Wody Polskie, właścicielowi wód, właściwemu organowi Inspekcji Ochrony Środowiska i państwowemu powiatowemu inspektorowi sanitarnemu oraz Dyrektorowi Wielkopolskiego Parku Narodowego, którzy wydali pozytywne opinie o projekcie przedmiotowej uchwały.

Burmistrz gminy prowadzi ewidencję kąpielisk na terenie gminy, która jest aktualizowana w terminie 14 dni od dnia podjęcia przez radę uchwały zawierającej wykaz kąpielisk w danym roku.

Organizator kąpieliska zobowiązany jest oznakować kąpielisko i przeprowadzić ocenę jakości wody pod względem spełniania wymagań, określonych w odpowiednich przepisach wykonawczych wydanych na podstawie ustawy Prawo wodne.

Inspektor sanitarny prowadzi urzędową kontrolę jakości wody, która obejmuje dokonywanie ocen jakości wody i ich klasyfikacji pod względem spełniania wymagań określonych w przepisach i przekazuje sprawozdania Głównemu Inspektorowi Sanitarnemu. Informacje o stanie wody w kąpieliskach są podawane do publicznej wiadomości.

Wobec powyższego podjęcie uchwały jest uzasadnione.