

WNIOSKI/ INTERPELACJE/ ZAPYTANIA RADNEGO

1. Imię i nazwisko radnego: **DOMINIK MICHALAK**

2. Wniosek w sprawie dróg/ścieżek rowerowych na terenie Osiedla za Moreną

W związku z brakiem infrastruktury dróg/ścieżek rowerowych na terenie Osiedla za Moreną zwracam się z wnioskiem o przystąpienie do opracowania wstępnej koncepcji rozwoju dróg/ścieżek rowerowych w następujących lokalizacjach:

**Realizacja poniższych punktów przyczyni się do poprawy bezpieczeństwa mieszkańców oraz usprawnienia ruchu. Wskazane lokalizację znajdują się na terenie objętym planem rewitalizacji. W celu szczegółowego omówienia naszych propozycji – jeśli będzie taka potrzeba – możemy zorganizować spotkanie konsultacyjne w podanym przez Pana Burmistrza terminie.*

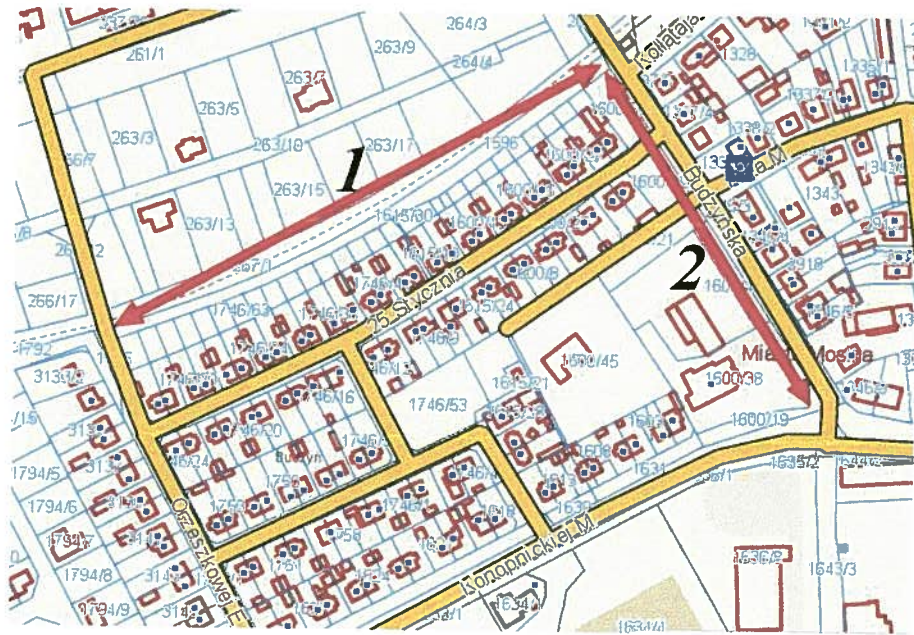
1) Rejon ulic Budzyńskiej – Orzeszkowej - Harcerskiej

Odcinek na mapie nr 1 - Od ulicy Budzyńskiej/Pożegowskiej (wzdłuż torów) do ulicy Orzeszkowej. Ścieżka pieszo-rowerowa na tyłach działek z ulicy 25 stycznia. Mieszkańcy od wielu lat postulują o uporządkowanie tego terenu. Zagospodarowanie pasa wzdłuż torów pozwoliłoby na uatrakcyjnienie tych terenów jako pasa pieszo-rowerowego. Ścieżka to skrót na Osiedle nr 7 nad Jeziorem oraz do WPN od ulicy Fiedlera/Fredry. Szacowana długość 400 metrów.

Działki nr 1596, 1746/59

Odcinek na mapie nr 2 – Od ulicy Budzyńskiej/Kołątąja do skrzyżowania z drogą wojewódzką 431 – ulica Konopnickiej. Dzięki takiemu połączeniu ścieżka zyskałaby połączenie z planowaną siecią ścieżek przy drodze wojewódzkiej 431 **oraz połączenie z ulicą Harcerską/Łazienną gdzie planowana jest budowa kładki pieszo-rowerowej.** Dzięki takiemu rozwiązaniu Osiedle miałoby ułatwiony dojazd do planowanego kompleksu sportowego oraz dogodne połączenie do ścieżki na ulicy Leszczyńskiej - dalej do dworca kolejowego PKP. Szacowana długość 270 metrów.

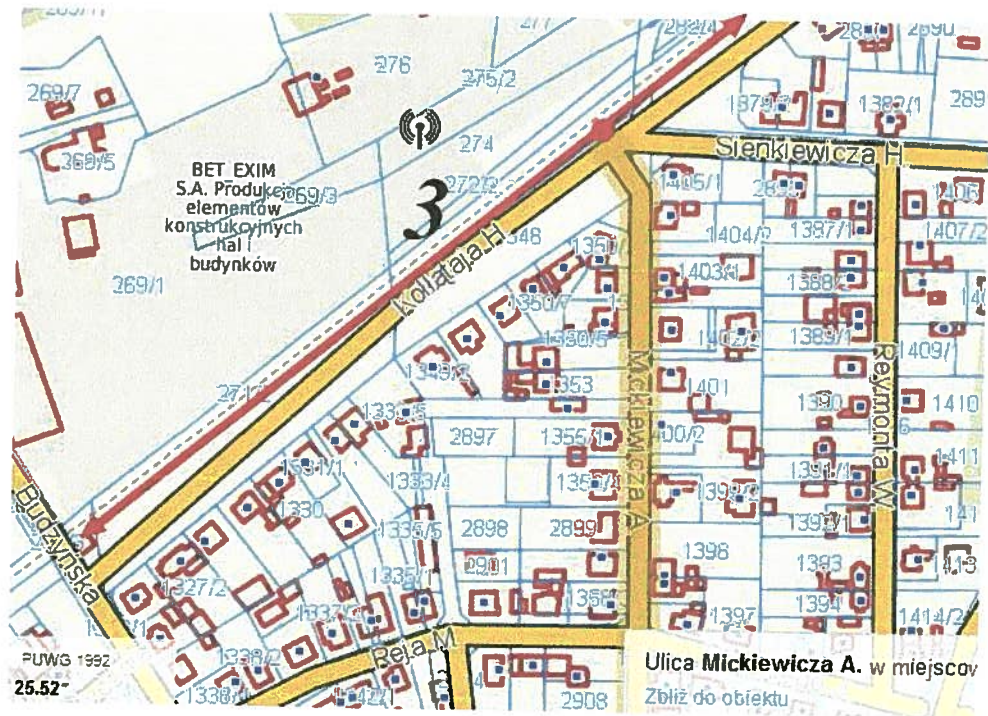
Działki numer 1600/22, 1600/39, 1600/40, 1600/19, część działki 1600/38



2) Rejon ulic Kołłątaja/Poniatowskiego

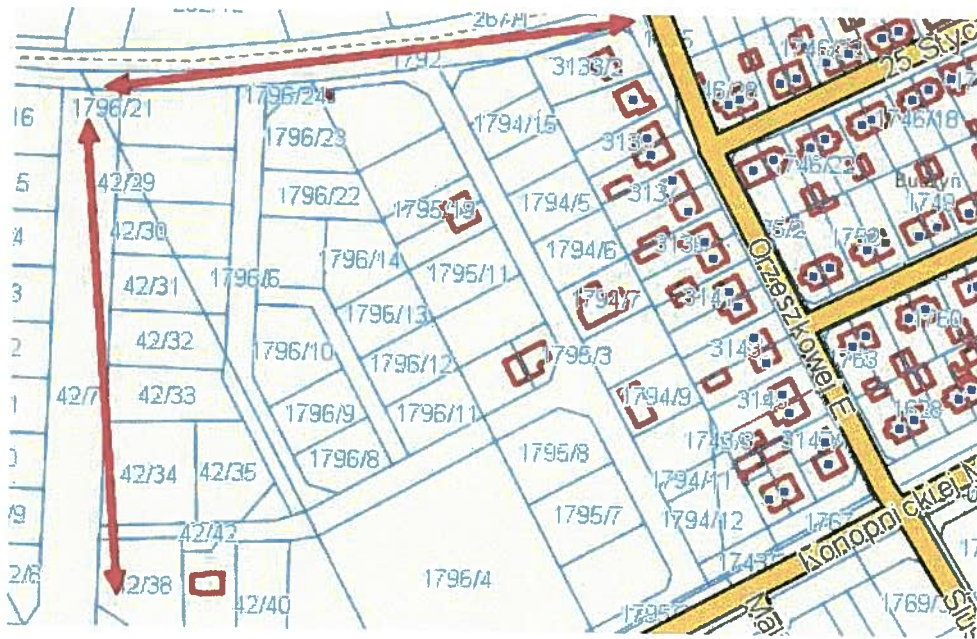
Odcinek na mapie nr 3 - Skrzyżowanie ulicy Mickiewicza/Kołłątaja/Poniatowskiego – rondo przy wyjeździe z I etapu czerwonki (prawa strona wzdłuż torów) do ulicy Pożegowskiej/Budzyńskiej. Ścieżka stanowi naturalne przedłużenie planowanego w tym miejscu ciągu komunikacyjnego (ronda - czerwonki). Dzięki temu Osiedle za Moreną byłoby połączone ścieżką pośrednio z Czarnokurzem – a dalej Puszczykowem. Ważne w tym miejscu jest również **wyznaczenie pasa rowerowego** wzdłuż ulicy Poniatowskiego do ul. Szosa Poznańska. Szacowana długość tego odcinka to 400/500 metrów.

Działki numer 1326, 1348, 1378



3) Rejon os. Nr 7 nad Jeziorem (odcinek Orzeszkowej – Jezioro Budzyńskie)

Odcinek na mapie nr 5 – połączy ulicę Orzeszkowej z planowaną inwestycją tzw. obwodnicy Mosiny dalej z ul. Konopnickiej/ Stamma (przy jeziorze Budzyńskim). Pozwoli również na czasowe rozwiązanie problemu braku chodnika w tej lokalizacji. Dzięki realizacji tego etapu zwiększy się bezpieczeństwo mieszkańców w tym rejonie. Ścieżka połączy również Osiedle z ulicą Stamma – gdzie na końcu ulicy przy kanale mosińskim planowana jest realizacja obiektów rekreacyjnych małej architektury.



4) Rejon Pożegowa

Odcinek na mapie nr 4 – od ulicy Budzyńskiej (przejazd kolejowy) w górę ulicy Pożegowskiej do ul. Fiedlera (górnny odcinek) – około 200 metrów



Mosina, 3 kwietnia 2017

Dominik Michalak
Radny Rady Miejskiej w Mosinie

BR.0003.680.2017

Mosina, 3 kwietnia 2017 r.



**Pan
Jerzy Ryś
Burmistrz Gminy Mosina**

W załączeniu przekazuję kserokopię wniosku radnego Dominika Michalaka w sprawie przystąpienia do opracowania koncepcji rozwoju ścieżek rowerowych na terenie Osiedla nr 6 „Za Moreną” w Mosinie.

Z up. Przewodniczącej
Rady Miejskiej

Małgorzata Kujalska

Do wiadomości:

Pan Dominik Michalak radny Rady Miejskiej w Mosinie