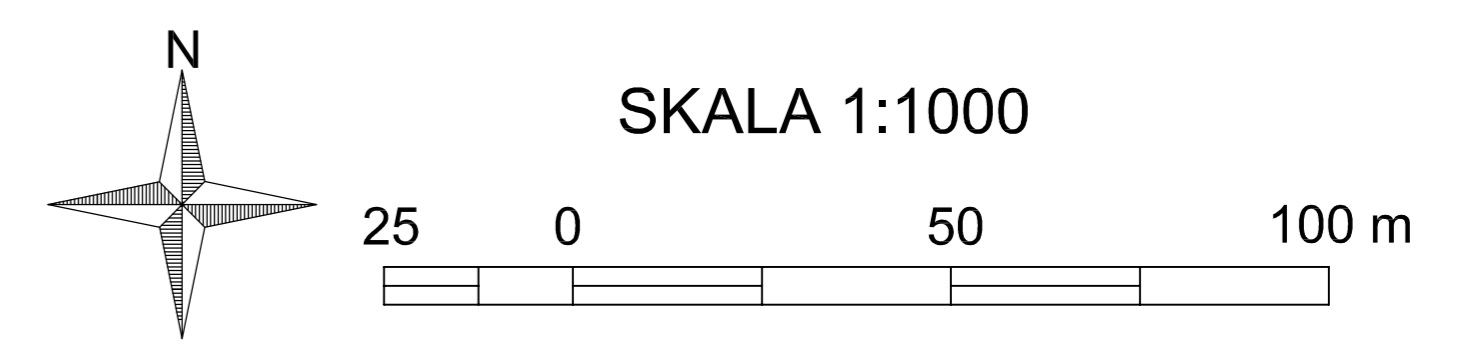
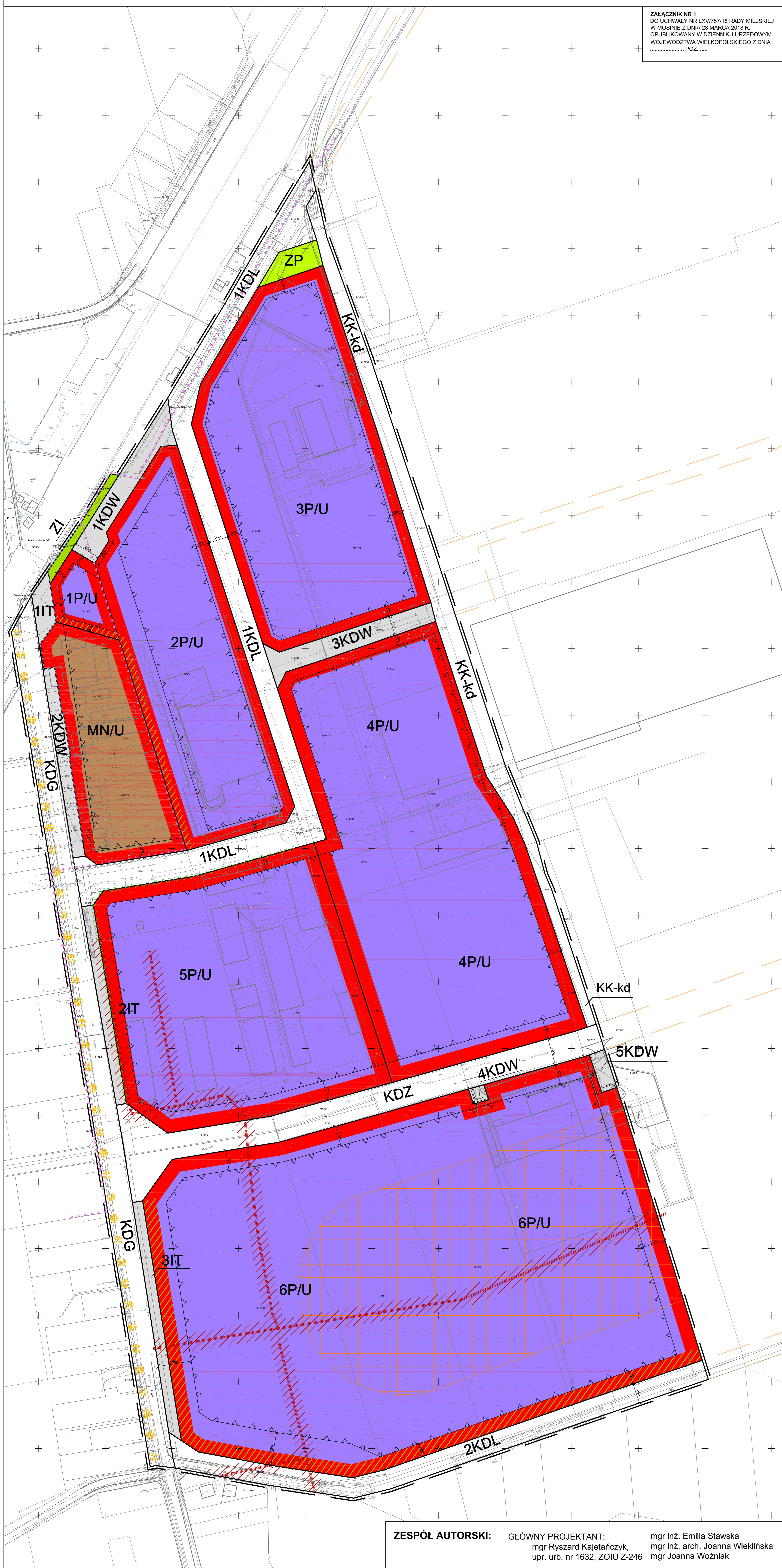


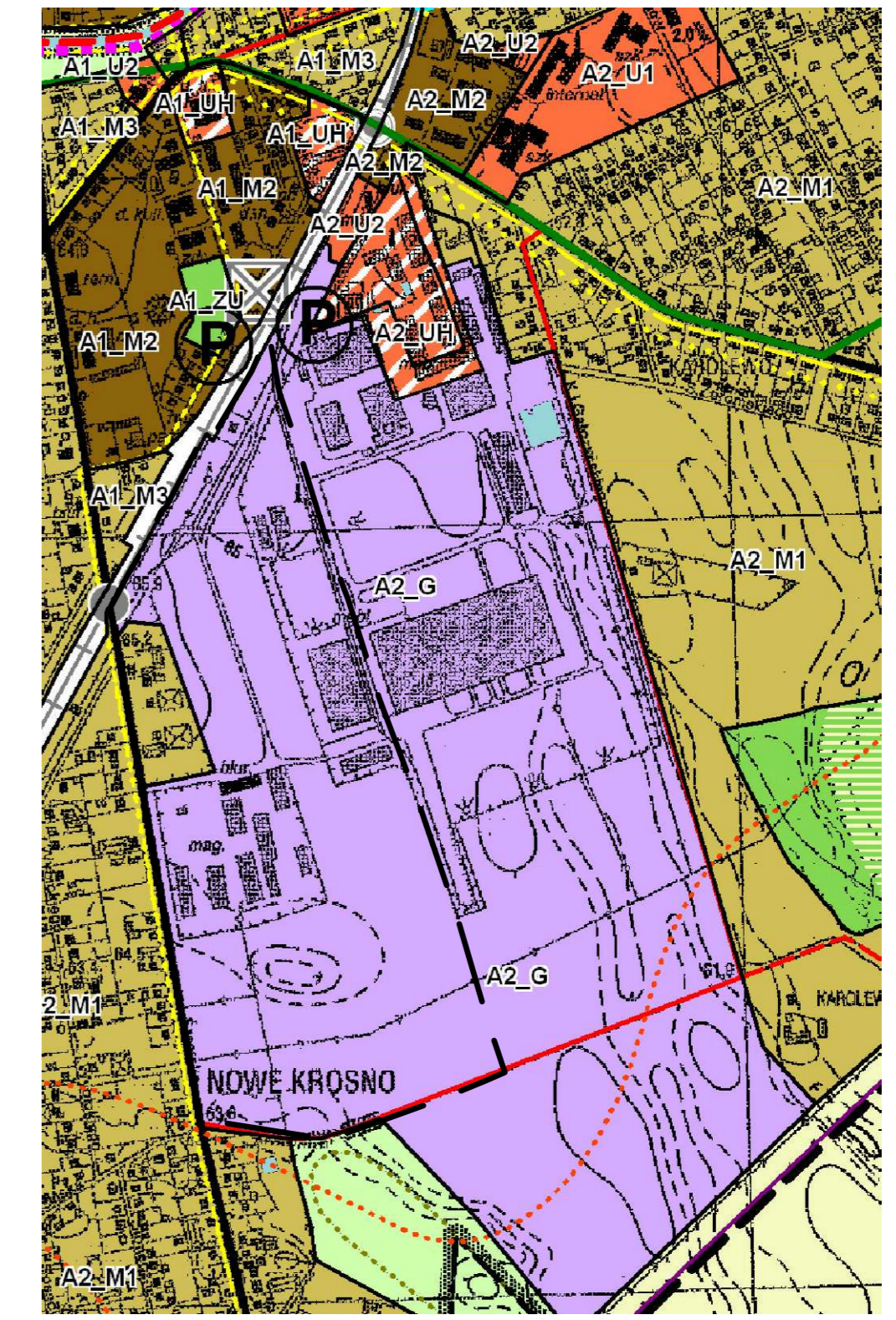
Miejscowy plan zagospodarowania przestrzennego dla terenów zabudowy techniczno - produkcyjnej i terenów zabudowy mieszkaniowej z usługami przy ulicy Śremskiej w Mosinie



ZALĄCZNIK NR 1
DO UCHWAŁY NR LXV/757/18 RADY MIEJSKIEJ
W MOSINIE Z DNIA 28 MARCA 2018 R.
OPUBLIKOWANY W DZIENNIKU URZĘDOWYM
WOJEWÓDZTWA WIELKOPOLSKIEGO Z DNIA
..... POZ.



WYRYS ZE STUDIUM UWARUNKOWAŃ KIERUNKÓW ZAGOSPODAROWANIA PRZESTRZENNEGO GMINY MOSINA



OBJAŚNIENIA:

- GRANICA OPRACOWANIA MIEJSCOWEGO PLANU ZAGOSPODAROWANIA PRZESTRZENNEGO
- M** TERENY ZABUDOWY MIESZKANIOWEJ JEDNORODZINNEJ
- G** TERENY ZABUDOWY PRODUKCYJNEJ, SKONCENTROWANEJ DZIAŁALNOŚCI GOSPODARCZEJ
- DROGI KLASY G
- WYBRANE DROGI KLASY L
- LINIA KOLEJOWA E-59
- WYBRANE TRASY PIESZE I ROWEROWE

OZNACZENIA:

I. USTALENIA PLANU:

- GRANICA OBSZARU OBJĘTEGO PLANEM
- LINIE ROZGRANICZAJĄCE TERENY O RÓŻNYM PRZEZNACZENIU LUB RÓŻNYCH ZASADACH ZAGOSPODAROWANIA
- NIEPRZEKRACZALNE LINIE ZABUDOWY
- MN/U** TERENY ZABUDOWY MIESZKANIOWEJ JEDNORODZINNEJ Z TOWARZYSZĄCYMI USŁUGAMI
- U** TERENY ZABUDOWY USŁUGOWEJ
- P/U** TERENY OBIEKTÓW PRODUKCYJNYCH, SKŁADÓW I MAGAZYNÓW ORAZ ZABUDOWY USŁUGOWEJ
- ZP** TERENY ZIELENI URZĄDZONEJ
- ZI** TERENY ZIELENI IZOLACYJNEJ
- IT** TERENY INFRASTRUKTURY TECHNICZNEJ
- KDG** TERENY DRÓG PUBLICZNYCH - GŁÓWNYCH
- KDZ** TERENY DRÓG PUBLICZNYCH - ZBIORCZYCH
- KDL** TERENY DRÓG PUBLICZNYCH - LOKALNYCH
- KDW** TERENY DRÓG WEWNĘTRZNYCH
- KK-kd** TERENY KOMUNIKACJI KOLEJOWEJ Z DOPUSZCZENIEM RUCHU KOŁOWEGO
- WYMIARY CHARAKTERYSTYCZNYCH ODLEGŁOŚCI
- TEREN OCHRONY KONSERWATORSKIEJ STANOWISK ARCHEOLOGICZNYCH
- PASY ZIELENI IZOLACYJNEJ

II. INFORMACJE:

- LINIE ROZGRANICZAJĄCE TEREN INWESTYCJI - LOKALIZACJI LINII KOLEJOWEJ O ZNACZENIU PAŃSTWOWYM USTALONEJ DECYZJĄ NR 9/2011 WOJEWODY WIELKOPOLSKIEGO
- GRANICE TERENÓW ZAMKNIĘTYCH KOLEJOWYCH
- ISTNIEJĄCY UKŁAD KOMUNIKACYJNY POZA GRANICAMI OPRACOWANIA PLANU
- LINIA ELEKTROENERGETYCZNA WRAZ Z ZASIĘGIEM PASA OCHRONNEGO
- ISTNIEJĄCE SZPALERY DRZEW DO ZACHOWANIA I UZUPEŁNIENIA
- PROPONOWANY KIERUNEK PRZEBIEGU CIĄGU PIESZO - ROWEROWEGO
- GRANICA OBSZARU REWITALIZACJI GMINY MOSINA

OBSZAR MIEJSCOWEGO PLANU ZLOKALIZOWANY JEST W CAŁOŚCI W GRANICACH STREFY OCHRONNEJ UJĘCIA WODY MOSINA - KRAJKOWO

ZESPÓŁ AUTORSKI: GŁÓWNY PROJEKTANT: mgr inż. Emilia Stawska
mgr Ryszard Kajetańczyk, mgr inż. arch. Joanna Wlekińska
upr. urb. nr 1632, ZOIU Z-246 mgr Joanna Woźniak