

Projekt

UCHWAŁA Nr
SEJMIKU WOJEWÓDZTWA WIELKOPOLSKIEGO

z dnia 2016 r.

zmieniająca uchwałę w sprawie wyznaczenia aglomeracji Poznań

Na podstawie art. 43 ust. 2a ustawy z dnia 18 lipca 2001 r. Prawo wodne (Dz. U. z 2015 r. poz. 469, poz. 1590, poz. 1642 i poz. 2295; z 2016 r. poz. 352 i poz. 1250), Sejmik Województwa Wielkopolskiego uchwała, co następuje:

§ 1. W uchwale Nr LI/976/14 Sejmiku Województwa Wielkopolskiego z dnia 27 października 2014 roku w sprawie wyznaczenia aglomeracji Poznań (Dz. Urz. Woj. Wiel. poz. 6107), zmienionej uchwałą Nr XIV/395/16 Sejmiku Województwa Wielkopolskiego z dnia 25 stycznia 2016 roku zmieniającą uchwałę w sprawie wyznaczenia aglomeracji Poznań (Dz. Urz. Woj. Wiel. poz. 965) wprowadza się następujące zmiany:

1) § 1 otrzymuje brzmienie:

„1. Wyznacza się aglomerację Poznań o równoważnej liczbie mieszkańców 1 140 220.”;

2) § 2 ust. 2 pkt 1 otrzymuje brzmienie:

„1) Poznań (z wyłączeniem osiedla Morasko-Radojewo oraz ul. Głuszyna (posesje nr: 123, 123a, 123b, 123c, 125, 127, 129, 129a, 130, 131, 132, 133, 133a, 133b, 133c, 133f, 133g, 134, 135, 135a, 135b, 136, 137, 137a, 137b, 138, 138a, 140, 141, 141a, 142, 143, 144, 146, 148, 149, 150, 150a, 151, 151a, 151b, 151c, 151d, 151h, 153d, 153f, 154, 155, 156, 156a, 157, 158, 158a, 159, 160, 160a, 161, 161a, 162, 164, 164a, 164b, 166, 166a, 167, 168, 168a, 169, 170, 170a, 171, 172, 173, 173a, 174, 175, 176, 176a, 176b, 177, 177a, 177b, 178a, 178b, 178c, 179, 180, 181, 182, 182a, 182b, 184, 184a, 184b, 184c, 184d, 186a, 186b, 186c, 186d, 188, 189, 190, 190a, 190b, 190c, 191, 192a, 192b, 192c, 192d, 192e, 192f, 193, 194a, 194b, 194c, 195, 196a, 196b, 196c, 197, 198a, 198b, 198c, 199, 200a, 200b, 200c, 201, 202, 202a, 202b, 203, 204, 206, 208, 208a, 209, 210, 210a, 211, 212, 212a, 213, 214, 214a, 215, 216, 216a, 217, 218, 218a, 219, 220, 220a, 221, 222, 222a, 223, 224, 224a, 225, 226, 226a, 227, 228, 228a, 229, 230, 230a, 231, 232a, 232b, 235, 237, 239, 241, 241a, 243, 245, 247, 249, 251, 253, 255, 257, 259, 261, 263, 265, 267, 269, 271, 273), ul. Sypniewo (posesje nr: 1, 2, 2b, 5, 5a, 6a, 6b, 6c, 8, 8a, 9, 10, 14, 16, 17, 18, 19, 21, 21a, 21b, 21c, 22, 22a, 23a, 23b, 23c, 23d, 23e, 23f, 24, 26, 28, 28a, 28b, 30, 32), ul. Daszewickiej (posesje nr: 5, 7, 9, 11a, 13, 13a, 15, 17, 19, 21, 23, 23a, 23b, 25, 27, 29, 31, 33, 35, 35a, 37), ul. Aleksandra Gabszewicza)”;

3) § 2 ust. 2 pkt 3 otrzymuje brzmienie:

„3. Luboń (z wyłączeniem ulic: Krętej, Nowiny, Polnej, Oliwkowej, Bluszczowej)”;

4) § 2 ust. 2 pkt 5 otrzymuje brzmienie:

„5) Pobiedziska (z wyłączeniem działki ewidencyjnej nr 19/1; obręb: 0001 Pobiedziska), Biskupice, Bugaj (z wyłączeniem ulic: Brzozowej, Limbowej, Kasztanowej, Lipowej, Bukowej, Świerkowej, Jodłowej, Wierzenieckiej, Kobylnickiej, Osiedla Zacisze nad Stawem, Jasińskiej, Granicznej, Nowej, Skrytej, Popiela, Władysława Łokietka, Rodzinnego Ogrodu Działkowego Bugaj), Główna, Głównienka, Gorzkie Pole, Jankowo, Jerzykowo, Kapalica (ulice: Kociołkowa, Aleja Ptasia, Żurawia, Jaskółcza, Skowronkowa), Kowalskie, Pomarzanowice, Promienko, Stęszewko, Tuczno, Uzarzewo Huby, Wronczyn, Wronczynek - gmina Pobiedziska”;


5) § 2 ust. 2 pkt 6 otrzymuje brzmienie:

„6) Suchy Las, Złotniki, Złotkowo (z wyłączeniem ulic: Żytniej, Leśnej, Dębowej, Klonowej) – gmina Suchy Las”;

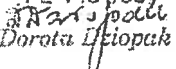
6) Załącznik do uchwały otrzymuje brzmienie jak w załączniku do niniejszej uchwały.

§ 2. Wykonanie uchwały powierza się Zarządowi Województwa Wielkopolskiego.

§ 3. Uchwała wchodzi w życie po upływie 14 dni od dnia ogłoszenia w Dzienniku Urzędowym Województwa Wielkopolskiego.


CZŁONEK ZARZĄDU
Marzena Wodzińska


DYREKTOR
DEPARTAMENTU ŚRODOWISKA
Mariola Górniczak

RADCA PRAWNY
Pz-1451/95

Dorota Lefciopak

UZASADNIENIE

do uchwały Nr...../...../.....Sejmiku Województwa Wielkopolskiego
z dnia.....roku

Aglomeracja Poznań została wyznaczona uchwałą Sejmiku Województwa Wielkopolskiego Nr LI/976/14 z dnia 27 października 2014 roku w sprawie wyznaczenia aglomeracji Poznań (Dz. Urz. Woj. Wiel. poz. 6107), zmienionej uchwałą Nr XIV/395/16 Sejmiku Województwa Wielkopolskiego z dnia 25 stycznia 2016 roku zmieniającą uchwałę w sprawie wyznaczenia aglomeracji Poznań (Dz. Urz. Woj. Wiel. poz. 965).

Prezydent Miasta Poznania złożył wniosek o zmianę aglomeracji Poznań.

Zmiana aglomeracji Poznań podyktowana jest uaktualnieniem obszaru aglomeracji Poznań poprzez wyłączenie części osiedla Głuszyna, ulic z miejscowości Luboń, które są podłączone do systemu kanalizacyjnego Gminy Komorniki (Przedsiębiorstwo Usług Komunalnych Komorniki Sp. z o.o.) oraz działki ewidencyjnej nr 19/1; obręb: 0001 Pobiedziska). Teren aglomeracji Poznań zostaje powiększony o ulice z miejscowości Kapalica, Złotniki, Złotkowo. W związku z powyższym zmianie ulegnie długość sieci kanalizacyjnych i Równoważna Liczba Mieszkańców (RLM) oraz załącznik graficzny w postaci map.

Na podstawie przedstawionej nowej propozycji planu aglomeracji Poznań w ramach przeprowadzonej weryfikacji ustalono m.in., że na terenie aglomeracji długość istniejących sieci kanalizacyjnych wynosi 1 537,10 km. Sieci te obsługują 621 580 mieszkańców. Długość sieci kanalizacyjnych w trakcie realizacji obecnie wynosi 13 km. Sieci te będą obsługiwać 900 mieszkańców. Natomiast długość sieci planowanych do wykonania wynosi 133,51 km. Wskaźnik koncentracji, dla planowanych sieci (133,51 km) i planowanej liczby mieszkańców (19 113) obsługiwanych przez planowaną sieć wynosi 143,16 mk/km. Wskaźnik jest zgodny ze wskaźnikiem koncentracji określonym w § 3 ust. 4 rozporządzenia Ministra Środowiska z dnia 22 lipca 2014 r. w sprawie sposobu wyznaczenia obszaru i granic aglomeracji (Dz. U. poz. 995).

Dodatkowe ustalenia odnoszące się do aglomeracji Poznań obejmują zmiany polegające na włączeniu do aglomeracji terenów w następujących miejscowościach:

- Kapalica (ulice: ulice: Kociołkowa, Aleja Ptasia, Żurawia, Jaskółcza, Skowronkowa)- gmina Pobiedziska,
- Złotniki (ulice: Kochanowskiego, Reja, Prusa, Słowackiego, Pawłowickiej)- gmina Suchy Las,
- Złotkowo (ulice: Słonecznikowa, Rzepakowa)- gmina Suchy Las,

oraz wyłączeniu z aglomeracji następujących terenów w miejscowościach:

- Poznań (ul. Głuszyna (posesje nr: 123, 123a, 123b, 123c, 125, 127, 129, 129a, 130, 131, 132, 133, 133a, 133b, 133c, 133f, 133g, 134, 135, 135a, 135b, 136, 137, 137a, 137b, 138, 138a, 140, 141, 141a, 142, 143, 144, 146, 148, 149, 150, 150a, 151, 151a, 151b, 151c, 151d, 151h, 153d, 153f, 154, 155, 156, 156a, 157, 158, 158a, 159, 160, 160a, 161, 161a, 162, 164, 164a, 164b, 166, 166a, 167, 168, 168a, 169, 170, 170a, 171, 172, 173, 173a, 174, 175, 176, 176a, 176b, 177, 177a, 177b, 178a, 178b, 178c, 179, 180, 181, 182, 182a, 182b, 184, 184a, 184b, 184c, 184d, 186a, 186b, 186c, 186d, 188, 189, 190, 190a, 190b, 190c, 191, 192a, 192b, 192c, 192d, 192e, 192f, 193, 194a, 194b, 194c, 195, 196a, 196b, 196c, 197, 198a, 198b, 198c, 199, 200a, 200b, 200c, 201, 202, 202a, 202b, 203, 204, 206, 208, 208a, 209, 210, 210a, 211, 212, 212a, 213, 214, 214a, 215, 216, 216a, 217, 218, 218a, 219, 220, 220a, 221, 222, 222a, 223, 224, 224a, 225, 226, 226a, 227, 228, 228a, 229, 230, 230a, 231, 232a, 232b, 235, 237, 239, 241, 241a, 243, 245, 247, 249, 251, 253, 255, 257, 259, 261, 263, 265, 267, 269, 271, 273), ul. Sypniewo (posesje nr: 1, 2, 2b, 5, 5a, 6a, 6b, 6c, 8, 8a, 9, 10, 14, 16, 17, 18, 19, 21, 21a, 21b, 21c, 22, 22a, 23a, 23b, 23c, 23d, 23e, 23f, 24, 26, 28, 28a, 28b, 30, 32), ul. Daszewickiej (posesje nr: 5, 7, 9, 11a, 13, 13a, 15, 17, 19, 21, 23, 23a, 23b, 25, 27, 29, 31, 33, 35, 35a, 37), ul. Aleksandra Gabszewicza),
- Luboń (ulice: Kręta, Nowiny, Polna, Oliwkowa, Bluszczowa),
- Pobiedziska (działka ewidencyjna nr 19/1; obręb: 0001 Pobiedziska).

Wielkość aglomeracji przekracza 2000 RLM, a zatem spełnia wymogi określone w art. 43 ust.1 ustawy Prawo wodne. Równoważna liczba mieszkańców aglomeracji Poznań, wynosi 1 140 220 RLM i obejmuje:

- 621 580 RLM pochodzących od stałych mieszkańców aglomeracji korzystających z istniejących sieci kanalizacyjnych,


- 58 904 RLM pochodzące od osób czasowo przebywających na terenie aglomeracji (turyści i studenci) korzystających z istniejących sieci kanalizacyjnych,
- 437 517 RLM pochodzących od przemysłu odprowadzającego ścieki do istniejących sieci kanalizacyjnych,
- 900 RLM pochodzących od stałych mieszkańców aglomeracji, którzy będą korzystali z sieci kanalizacyjnych, która jest w trakcie realizacji,
- 19 113 RLM pochodzących od stałych mieszkańców, którzy będą korzystali z planowanej do budowy sieci kanalizacyjnych,
- 1 580 RLM pochodzących od przemysłu odprowadzającego ścieki do zbiorników bezodpływowych,
- 215 RLM pochodzących od osób czasowo przebywających na terenie aglomeracji odprowadzających ścieki do zbiorników bezodpływowych,
- 411 RLM pochodzących od osób czasowo przebywających na terenie aglomeracji (studenci) odprowadzających ścieki do zbiorników bezodpływowych.

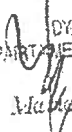
Wszystkie wymienione w uchwale nazwy miejscowości są zgodne z Wykazem urzędowym nazw miejscowości.

Uchwała nie narusza obowiązków gminy w zakresie odprowadzania i oczyszczania ścieków komunalnych wynikających z przepisów o samorządzie gminnym.

Sejmik Województwa Wielkopolskiego podejmuje niniejszą uchwałę po uzgodnieniu przez Marszałka Województwa Wielkopolskiego z właściwymi organami administracji oraz po zasięgnięciu opinii zainteresowanych gmin.

CZŁONEK ZARZĄDU


Marzena Wodzińska

DYREKTOR
DEPARTAMENTU ŚRODOWISKA

Małgorzata Górniak