

**Uchwała Nr XIX/158/99  
Rady Miejskiej w Mosinie  
z dnia 15 listopada 1999 r.**

**w sprawie nadania nazw ulicom we wsi Czapury**

Na podstawie art. 18 ust. 2 pkt 13 ustawy z dnia 8 marca 1990 r. o samorządzie gminnym (j. t. Dz. U. z 1996 r. Nr 13, poz. 74 z późn. zm.) oraz stosownie do zarządzenia Ministra Gospodarki Komunalnej z dnia 28 czerwca 1968 r. o ustaleniu wytycznych w sprawie nadawania nazw ulicom i placom oraz numeracji porządkowej nieruchomości (M. P. Nr 30, poz. 97) **Rada Miejska w Mosinie uchwala, co następuje:**

§ 1

1. Nadaje się nowo powstałej ulicy w Czapurach, obejmującej działki nr 235/6 i 235/39, zapisane w księdze wieczystej KW nr 20058 Sądu Rejonowego w Śremie, nazwę ulicy „**Dębowa**”.
2. Nadaje się nowo powstałej ulicy w Czapurach, obejmującej działkę nr 235/23, zapisanej w księdze wieczystej KW nr 20058 Sądu Rejonowego w Śremie, nazwę ulicy „**Jodłowa**”.
3. Nadaje się nowo powstałej ulicy w Czapurach, obejmującej działkę nr 235/10, zapisanej w księdze wieczystej KW nr 20058 Sądu Rejonowego w Śremie, nazwę ulicy „**Brzozowa**”.
4. Nadaje się nowo powstałej ulicy w Czapurach, obejmującej działkę nr 235/30, zapisanej w księdze wieczystej KW nr 20058 Sądu Rejonowego w Śremie, nazwę ulicy „**Świerkowa**”.

§ 2

Integralną część uchwały stanowi mapa zasadnicza wsi Czapury oraz projekty podziału nieruchomości, zatwierdzone decyzją Kierownika Urzędu Rejonowego w Poznaniu Nr GG I. 7414-30/95 z dnia 13 marca 1995 r. oraz decyzją Burmistrza Gminy Mosina Nr PN 7414-65/98 z dnia 1 września 1998 r.

§ 3

Ustalone uchwałą nazwy ulic podlegają przeniesieniu na mapę zasadniczą i ewidencyjną Gminy Mosina.

§ 4


Wykonanie uchwały powierza się Zarządowi Miejskiemu w Mosinie.

§ 5

Uchwała wchodzi w życie z dniem podjęcia.

§ 6

Uchwała podlega wywieszeniu na tablicy ogłoszeń Urzędu Miejskiego w Mosinie oraz ogłoszeniu w „Biuletynie Mosińskim”.



**Przewodniczący Rady**  
  
**mgr Przemysław Pniewski**

**UZASADNIENIE**

Zgodnie z zarządzeniem Ministra Gospodarki Komunalnej z dnia 28 czerwca 1968 r. o ustaleniu wytycznych w sprawie nadawania nazw ulicom i placom oraz numeracji porządkowej nieruchomości (M. P. Nr 30, poz. 97) wszystkie ulice i place powinny posiadać nazwę.

Ulice o proponowanych nazwach powstały w wyniku podziałów gruntów dokonanych przez Pana Marka Żaka.

Nazwy nowo powstałych ulic zostały pozytywnie zaopiniowane przez Zarząd Miejski w Mosinie na posiedzeniu odbytym w dniu 27 października 1999 r.

**BURMISTRZ**  
  
**dr inż. Jan Kalużyński**

Wzrostki i inne rośliny w tym miejscu nie zostały uwzględnione w projekcie. Wzrostki i inne rośliny w tym miejscu nie zostały uwzględnione w projekcie.

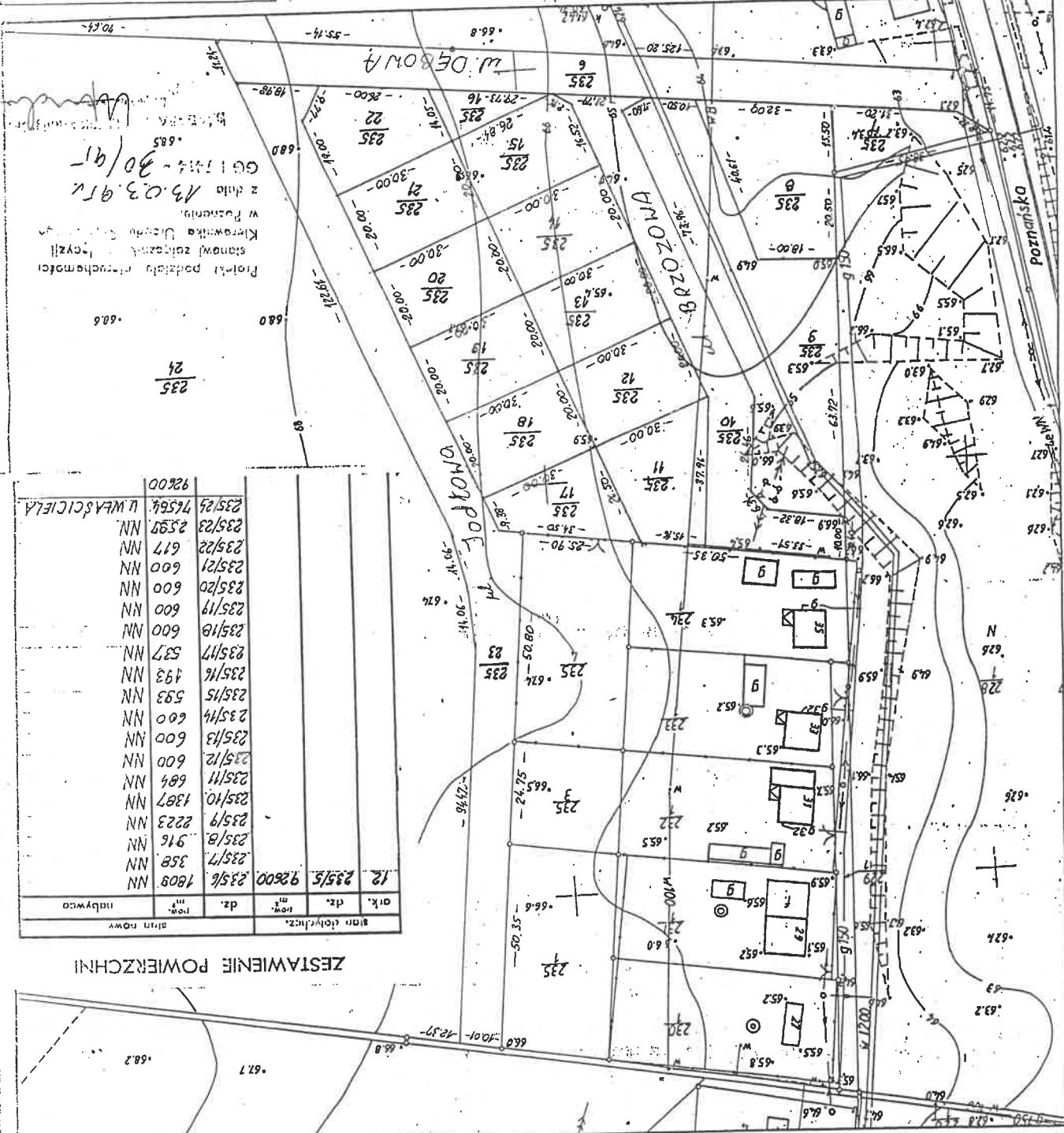
Ep : ..... 4521/94  
 Województwo poznańskie  
 Gmina : ..... MOSINA  
 Obręb : ..... CZAPURY  
 Arkusz : ..... 18. Sekcja - 98  
 Działka : ..... 235/5  
 Ks.wiecz. : ..... 61818.(2058-5)  
 Powierzchnia : ..... 9,2600 ha  
 Właściciel : ..... MAREK ZAK

REPRODUKCYJA WZBRONIONA  
 inż. Bolesław WZBRONIONA  
 GEODEZJA I KARTOGRAFIA  
 ul. Jagiellońska 12/42  
 61-227 Poznań



URZĄD WOJEWÓDZKI  
 W POZNAŃU  
 WYDZIAŁ GEODEZJI I GOSPODARSTWA GRUNTOWEGO  
 WOJEWÓDZKI OŚRODEK DOKUMENTACJI  
 GEODEZYJNEJ I KARTOGRAFICZNEJ  
 FLUJA W POZNAŃU

Przyjęto do państwowego zasobu geodezyjnego nr. 235/5-1-9/94  
 i kartograficznego w dniu 1994-01-11  
 (Podstawa: art. 12 i 40 wyk.2 ustawy z dnia 17 maja 1989 r. Prawo geodezyjne i kartograficzne - Dz.U. Nr. 30 poz. 163 i Nr.43 poz.241)  
 Poznań 22.01.94  
 [Signature]



nr. dz.	pow. m <sup>2</sup>	dz.	pow. m <sup>2</sup>	nr. dz.	pow. m <sup>2</sup>
12	235/5	92600	235/6	1809	NN
			235/7	358	NN
			235/8	916	NN
			235/9	2223	NN
			235/10	1387	NN
			235/11	684	NN
			235/12	600	NN
			235/13	600	NN
			235/14	600	NN
			235/15	593	NN
			235/16	193	NN
			235/17	537	NN
			235/18	600	NN
			235/19	600	NN
			235/20	600	NN
			235/21	600	NN
			235/22	617	NN
			235/23	2599	NN
			235/24	76564	NN
			92600		

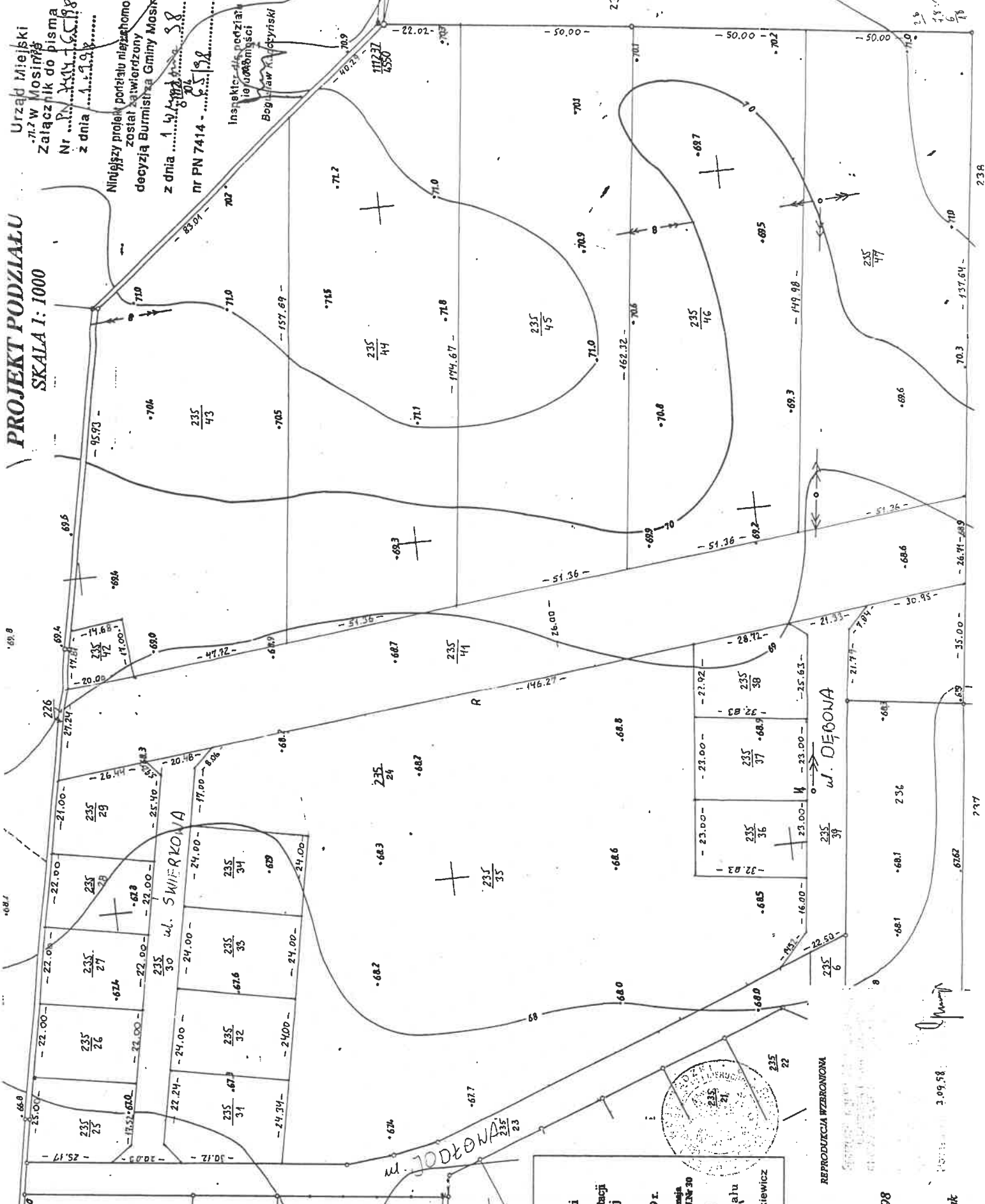
ZESTAWIENIE POWIERZCHNI

# PROJEKT PODZIAŁU SKALA 1:1000

Urząd Miejski  
mi. w Mosinie  
Załącznik do pisma  
Nr ...  
z dnia ...

Niniejszy projekt podziału nieruchomości  
został zatwierdzony  
decyzją Burmistrza Gminy Mosina  
z dnia 14 ...  
nr PN 7414 - ...

Inspektor ds. podziału  
terroreniomości  
Bogusław K. ...



**ZESTAWIENIE  
POWIERZCHNI**

Numer działki	Pow. działki
235/25	701
235/26	661
235/27	661
235/28	661
235/29	760
235/30	4250
235/31	891
235/32	840
235/33	840
235/34	840
235/35	16407
235/36	755
235/37	867
235/38	1245
235/39	1070
235/40	7132
235/41	295
235/42	7931
235/43	8636
235/44	8129
235/45	1812
235/46	1194
235/47	16633
<b>Razem</b>	<b>16633</b>

**Urząd Województwa w Poznaniu**  
Wydział Geodezji, Kartografii  
Kadastru i Nieruchomości  
Wojewódzki Ośrodek Dokumentacji  
Geodezyjnej i Kartograficznej  
filia w Poznaniu

Wpisano do ewidencji w okresie w 1979 r.  
nr 58 / 6 - 1 - 2 / 79  
Podpisano: ...  
1989 r. Przemysław ...  
nr 163 / 14-43 poz. 241

mgr inż. ...  
mgr inż. ...

**KERG : 405 - 27 / 1998**  
Województwo poznańskie  
Gmina : Mosina  
Obręb : CZAPURY  
Arkausz : 12 Sekcja : XVIII - 98  
Działka : 235/24  
Ks. wiecz. : 20058  
Powierzchnia : 7 6633 m<sup>2</sup>  
Właściciel : Marek Tomasz Zak

REPRODUKUCJA WZBROJONA

ul. DEŁONA

ul. SWIERKOWA

235/35

235/36

235/37

235/38

235/39

235/40

235/41

235/42

235/43

235/44

235/45

235/46

235/47

235/48

235/49

235/50

235/51

235/52

235/53

235/54

235/55

235/56

235/57

235/58

235/59

235/60

235/61

235/62

235/63

235/64

235/65

235/66

235/67

235/68

235/69

235/70

235/71

235/72

235/73

235/74

235/75

235/76

235/77

235/78

235/79

235/80

235/81

235/82

235/83

235/84

235/85

235/86

235/87

235/88

235/89

235/90

235/91

235/92

235/93

235/94

235/95

235/96

235/97

235/98

235/99

235/100