

**UCHWAŁA NR LXV/479/10
RADY MIEJSKIEJ W MOSINIE
z dnia 28 października 2010 r.**

w sprawie nadania nazwy ulicy w Rogalinku

Na podstawie art. 18 ust. 2 pkt 13 ustawy z dnia 8 marca 1990 r. o samorządzie gminnym (Dz. U. z 2001 r. Nr 142, poz. 1591 z późn. zm.), Rada Miejska w Mosinie uchwala, co następuje:

§ 1.

Nadaje się ulicy położonej w Rogalinku, obręb geodezyjny Rogalinek, obejmującej działki o numerach ewidencyjnych: 243/1, 242/3, 241/1, 240/5 oraz część działki o numerze ewidencyjnym 653/5, nazwę „**Wierzbowa**”.

§ 2.

Integralną część uchwały stanowi mapa ewidencyjna, na której zaznaczono przebieg ulicy.

§ 3.

Ustalona uchwałą nazwa ulicy podlega przeniesieniu na mapę zasadniczą i ewidencyjną Gminy Mosina.

§ 4.

Wykonanie uchwały powierza się Burmistrzowi Gminy Mosina.

§ 5.

Uchwała wchodzi w życie po upływie 14 dni od dnia jej ogłoszenia w Dzienniku Urzędowym Województwa Wielkopolskiego.

PRZEWODNICZĄCY RADY


Jacek Szeszuła

UZASADNIENIE

Sołectwo Rogalinek zwróciło się z wnioskiem o nadanie nazwy „Wierzbowa” ulicy stanowiącej część drogi powiatowej nr 2462P, biegnącej od ul. Poznańskiej w Rogalinku w kierunku Kubalina, do granicy Sołectwa Sasinowo. Z uwagi na podział nieruchomości wzdłuż powyższej drogi oraz w celu nadania im adresów, istnieje konieczność nadania tej drodze nazwy. W związku z powyższym podjęcie niniejszej uchwały jest uzasadnione.

BURMISTRZ


mgr Zofia Springer





Starostwo Powiatowe w Poznaniu
Powiatowy Ośrodek Dokumentacji Geodezyjnej i Kartograficznej



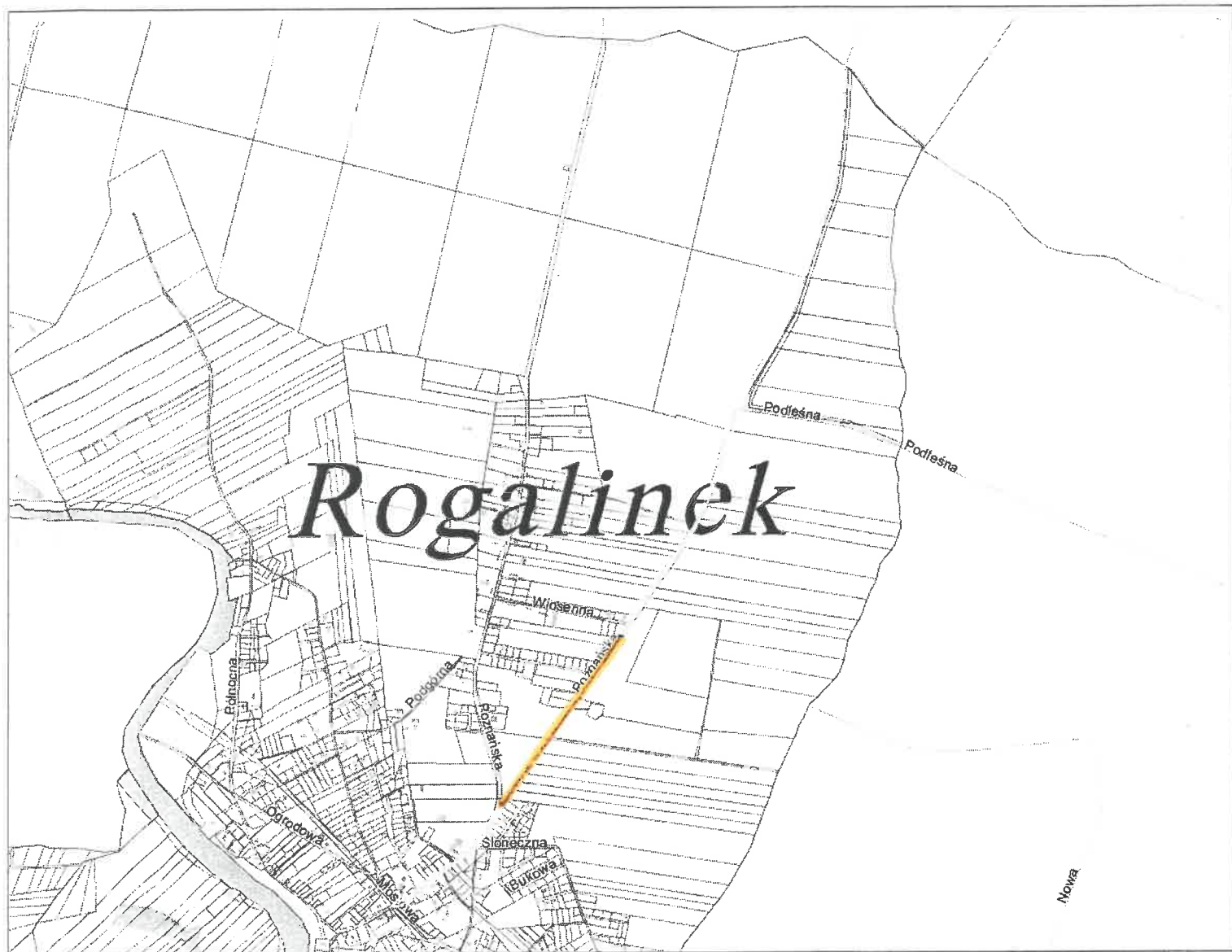
Niniejszy wydruk nie stanowi dokumentu w rozumieniu przepisów prawa.
Wydrukowano z systemu iGeoMap na podstawie danych PODGiK Poznań.
Miejscowość i Gmina Mosina

Przybliżona skala 1:5639
20.09.2010 15:49

 ul. Wierzbowa
 granica sołectw: Rogalinek, Sasimowo



Starostwo Powiatowe w Poznaniu
Powiatowy Ośrodek Dokumentacji Geodezyjnej i Kartograficznej

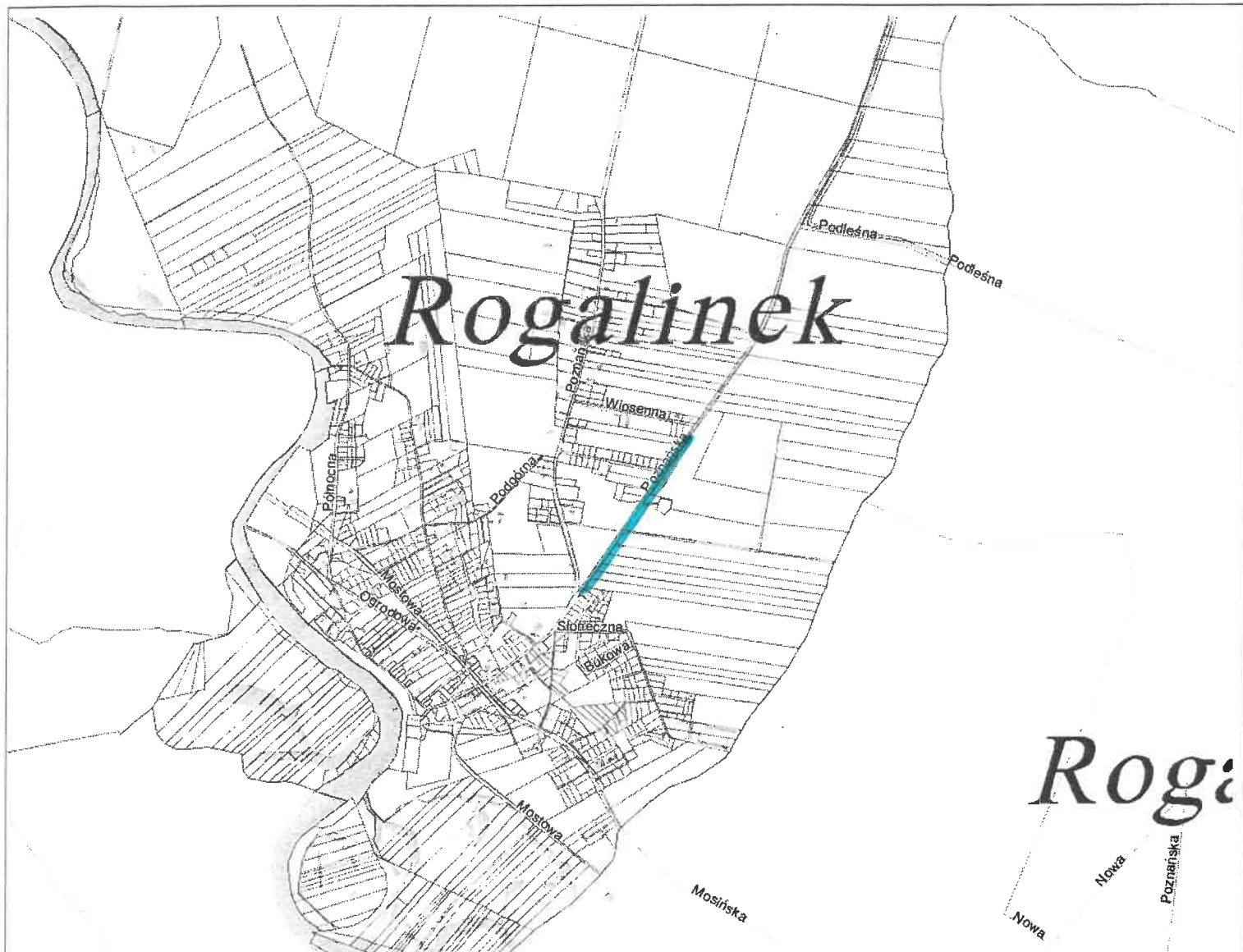


Niniejszy wydruk nie stanowi dokumentu w rozumieniu przepisów prawa.
Wydrukowano z systemu iGeoMap na podstawie danych PODGiK Poznań.
Miejscowość i Gmina Mosina
Działka nr 653/3 Obręb 0020

Przybliżona skala 1:20583
30.08.2010 15:29



Starostwo Powiatowe w Poznaniu
Powiatowy Ośrodek Dokumentacji Geodezyjnej i Kartograficznej



Niniejszy wydruk nie stanowi dokumentu w rozumieniu przepisów prawa.
Wydrukowano z systemu iGeoMap na podstawie danych PODGiK Poznań.
IV o i Gmina Mosina

Przybliżona skala 1:22558
20.09.2010 15:58