

UCHWAŁA NR XCIII/788/23 RADY MIEJSKIEJ W MOSINIE

z dnia 26 października 2023 r.

w sprawie miejscowego planu zagospodarowania przestrzennego pn. „Krosinko – ul. Malinowa 9” obejmującego część wsi Krosinko

Na podstawie art. 18 ust. 2 pkt 5 ustawy z dnia 8 marca 1990 r. o samorządzie gminnym (Dz. U. z 2023 r. poz. 40 z późn. zm.) oraz art. 20 ust. 1 ustawy z dnia 27 marca 2003 r. o planowaniu i zagospodarowaniu przestrzennym (Dz. U. z 2023 r., poz. 977 z późn. zm.), Rada Miejska w Mosinie uchwala, co następuje:

§ 1. 1. Uchwala się miejscowy plan zagospodarowania przestrzennego pn. „Krosinko – ul. Malinowa 9” obejmujący część wsi Krosinko, po stwierdzeniu, że nie narusza on ustaleń Studium uwarunkowań i kierunków zagospodarowania przestrzennego gminy Mosina, zatwierdzonego uchwałą Nr LVI/386/10 Rady Miejskiej w Mosinie z dnia 25 lutego 2010 r.

2. Integralnymi częściami uchwały są:

- 1) załącznik nr 1 – rysunek miejscowego planu, opracowany w skali 1:1000;
- 2) załącznik nr 2 – rozstrzygnięcie Rady Miejskiej w Mosinie o sposobie rozpatrzenia uwag wniesionych do projektu planu;
- 3) załącznik nr 3 – rozstrzygnięcie Rady Miejskiej w Mosinie o sposobie realizacji, zapisanych w planie, inwestycji z zakresu infrastruktury technicznej, które należą do zadań własnych gminy oraz o zasadach ich finansowania, zgodnie z przepisami o finansach publicznych,
- 4) załącznik nr 4 – dokument elektroniczny zawierający dane przestrzenne.

3. Granicę miejscowego planu zagospodarowania przestrzennego określa rysunek planu oraz załącznik nr 4.

§ 2. Ilekroć w uchwale jest mowa o:

- 1) budynku gospodarczo-garażowym – należy przez to rozumieć budynek gospodarczy lub garażowy lub łączący obie te funkcje w dowolnych proporcjach;
- 2) obowiązującej linii zabudowy – należy przez to rozumieć linię, do której ściana frontowa budynku mieszkalnego powinna przylegać na minimum 60% jej długości, z wyjątkiem budynku gospodarczo-garażowego, dla którego linia ta stanowi nieprzekraczalną linię zabudowy;

3) nieprzekraczalnej linii zabudowy – należy przez to rozumieć linię wyznaczającą najmniejszą dopuszczalną odległość sytuowania ściany zewnętrznej budynku od linii rozgraniczającej tereny.

§ 3. 1. Ustala się teren zabudowy mieszkaniowej jednorodzinnej wolnostojącej, oznaczony symbolem **MNW**.

2. Linie rozgraniczające tereny o różnym przeznaczeniu lub różnych zasadach zagospodarowania określono na rysunku planu.

§ 4. W zakresie zasad ochrony i kształtowania ładu przestrzennego, zasad kształtowania krajobrazu oraz wymagań wynikających z potrzeb kształtowania przestrzeni publicznych, ustala się lokalizację budynków zgodnie z obowiązującymi liniami zabudowy oraz zgodnie z przepisami odrębnymi.

§ 5. W zakresie zasad ochrony środowiska, przyrody i krajobrazu ustala się:

- 1) zapewnienie dopuszczalnych poziomów hałasu w środowisku jak dla terenów zabudowy mieszkaniowej jednorodzinnej na terenie **MNW**;
- 2) zagospodarowanie odpadów zgodnie z przepisami odrębnymi;
- 3) zaopatrzenie w ciepło zgodnie z przepisami odrębnymi.

§ 6. W zakresie zasad kształtowania zabudowy oraz wskaźników zagospodarowania terenu zabudowy mieszkaniowej jednorodzinnej wolnostojącej, oznaczonego symbolem **MNW**, ustala się:

- 1) dopuszczenie lokalizacji na działce budowlanej:
 - a) jednego budynku mieszkalnego jednorodzinnego wolnostojącego,
 - b) jednego wolnostojącego budynku gospodarczo-garażowego o powierzchni zabudowy nie większej niż 40 m²;
- 2) wysokość:
 - a) budynku mieszkalnego nie większą niż 9 m i nie więcej niż dwie kondygnacje nadziemne,
 - b) budynku gospodarczo-garażowego nie większą niż 6 m i nie więcej niż jedna kondygnacja nadziemna;
- 3) powierzchnię zabudowy działki budowlanej nie większą niż 30%;
- 4) intensywność zabudowy działki budowlanej od 0 do 0,9;
- 5) powierzchnię biologicznie czynną na działce budowlanej nie mniejszą niż 40%;
- 6) powierzchnię nowo wydzielonej działki budowlanej nie mniejszą niż 600 m²;
- 7) dachy strome dwu- lub wielospadowe o kącie nachylenia głównych połaci dachowych od 15° do 45°;

- 8) dopuszczenie stosowania dachów o dowolnym kącie nachylenia połąci dachowych nad takimi częściami budynku mieszkalnego, jak: wykusze, lukarny, zadaszenia wejść, balkonów i tarasów;
- 9) liczbę miejsc do parkowania samochodów osobowych na działce budowlanej: minimum dwa miejsca na jeden lokal mieszkalny.

§ 7. 1. W zakresie granic i sposobów zagospodarowania terenów lub obiektów podlegających ochronie na podstawie odrębnych przepisów, terenów górniczych, a także obszarów szczególnego zagrożenia powodzią, obszarów osuwania się mas ziemnych oraz krajobrazów priorytetowych określonych w audycie krajobrazowym oraz w planie zagospodarowania przestrzennego województwa, ustala się uwzględnienie warunków i ograniczeń wynikających z lokalizacji terenu objętego planem w granicach otuliny Wielkopolskiego Parku Narodowego.

2. Teren objęty planem położony jest w granicach złoża węgla brunatnego „Mosina” WB 768.

§ 8. W zakresie szczególnych warunków zagospodarowania terenów oraz ograniczeń w ich użytkowaniu, w tym zakaz zabudowy, ustala się uwzględnienie ograniczeń wynikających z lokalizacji sieci oraz urządzeń infrastruktury technicznej.

§ 9. W zakresie zasad modernizacji, rozbudowy i budowy systemów infrastruktury technicznej ustala się:

- 1) dopuszczenie lokalizacji oraz prowadzenie robót budowlanych w zakresie urządzeń i sieci infrastruktury technicznej;
- 2) powiązanie sieci infrastruktury technicznej z układem zewnętrznym oraz zapewnienie dostępu do sieci;
- 3) zaopatrzenie w wodę, gaz, energię elektryczną i ciepłą – z sieci i urządzeń infrastruktury technicznej;
- 4) odprowadzanie wód opadowych i roztopowych – zgodnie z przepisami odrębnymi;
- 5) odprowadzanie ścieków bytowych – zgodnie z przepisami odrębnymi.

§ 10. W zakresie zasad modernizacji, rozbudowy i budowy systemów komunikacji ustala się dostęp do działki budowlanej z przyległej drogi gminnej.

§ 11. Ustala się stawkę procentową służącą naliczeniu opłaty, o której mowa w art. 36 ust. 4 ustawy z dnia 27 marca 2003 r. o planowaniu i zagospodarowaniu przestrzennym, w wysokości 30%.

§ 12. W granicach objętych ustaleniami niniejszego planu traci moc uchwała Nr LXVI/493/06 Rady Miejskiej w Mosinie z dnia 19 października 2006 r. w sprawie Miejscowego planu zagospodarowania przestrzennego dla terenu zlokalizowanego pomiędzy ulicami Stęszewską, Zamoyskiego, Piaskową, Wiejską oraz granicą Wielkopolskiego Parku Narodowego w miejscowości Krosinko (Dz. Urz. Woj. Wielk. z 2007 r., Nr 115, poz. 2676).

§ 13. Wykonanie uchwały powierza się Burmistrzowi Gminy Mosina.

§ 14. Uchwała wchodzi w życie po upływie 14 dni od dnia jej ogłoszenia w Dzienniku Urzędowym Województwa Wielkopolskiego.

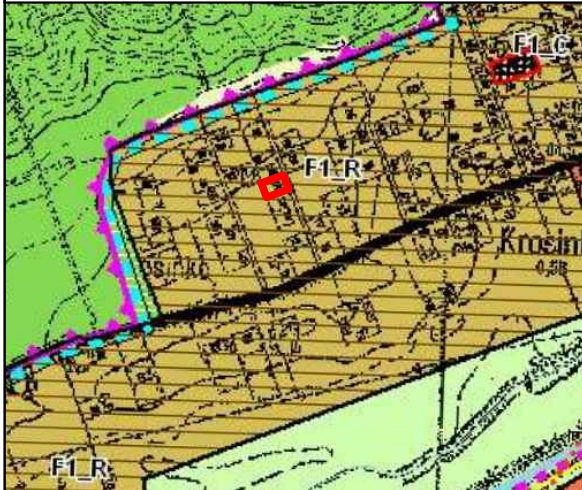
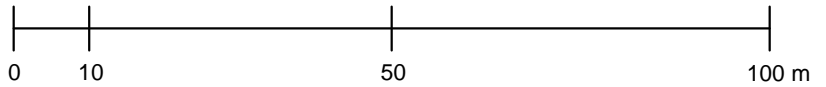
Przewodniczący Rady

Ziemowit Małąg

MIEJSCOWY PLAN ZAGOSPODAROWANIA PRZESTRZENNEGO PN. "KROSINKO - UL. MALINOWA 9" OBEJMUJĄCY CZĘŚĆ WSI KROSINKO

WYRYS ZE STUDIUM UWARUNKOWAŃ
I KIERUNKÓW ZAGOSPODAROWANIA
PRZESTRZENNEGO GMINY MOSINA
skala 1 : 10 000

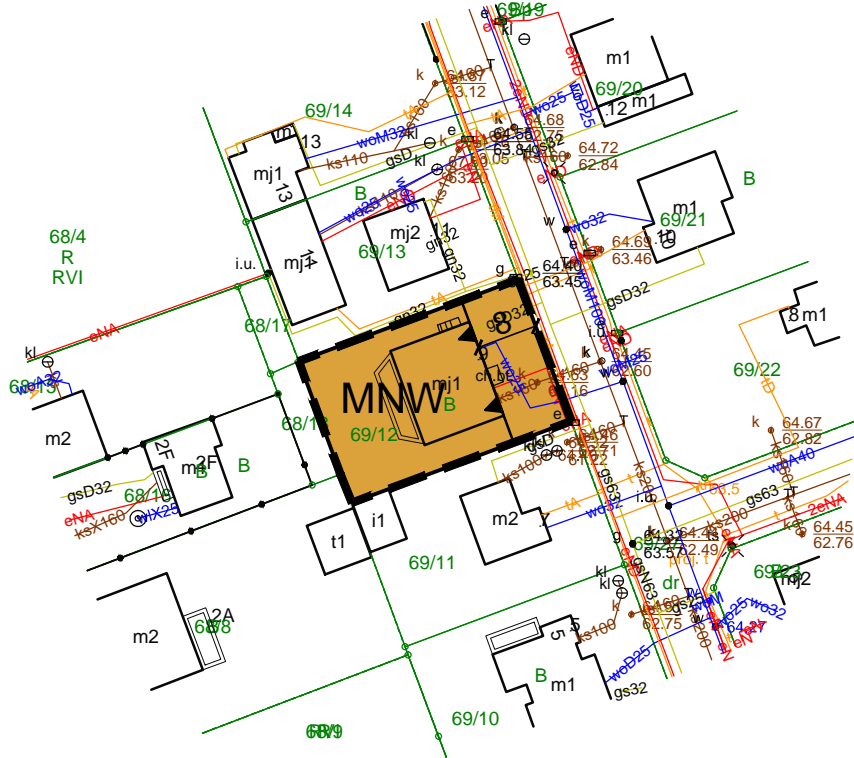
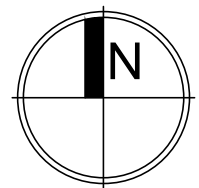
SKALA 1:1000



- OZNACZENIA**
- GRANICA OBSZARU OBJĘTEGO MIEJSCOWYM PLANEM ZAGOSPODAROWANIA PRZESTRZENNEGO
 - LINIA ROZGRANICZAJĄCA TERENY O RÓŻNYM PRZEZNACZENIU LUB RÓŻNYCH ZASADACH ZAGOSPODAROWANIA
 - OBOWIĄZUJĄCA LINIA ZABUDOWY
 - MNW** TEREN ZABUDOWY MIESZKANIOWEJ JEDNORODZINNEJ WOLNOSTOJĄCEJ
- OBZAR OBJĘTY PLANEM POŁOŻONY JEST W GRANICACH:
- OTULINY WIELKOPOLSKIEGO PARKU NARODOWEGO
 - ZŁOŻA WĘGLA BRUNATNEGO "MOSINA" WB 768

GRANICA OBSZARU OBJĘTEGO PLANEM

R M M TERENY ZABUDOWY WIELOFUNKCYJNEJ/MIESZKANIOWEJ JEDNORODZINNEJ/MIESZKANIOWEJ WIELORODZINNEJ W OBSZARZE ZWARTYCH JEDNOSTEK OSADNICZYCH



Układ współrzędnych:
Państwowy Układ Współrzędnych Geodezyjnych PL-2000
Opracowanie na podstawie mapy zasadniczej w postaci wektorowej
Licencja nr CGK 075 4007 30 0000 0004. Dzwonkiewicz Sławomir, Dzwonkiewicz

Załącznik Nr 2 do uchwały Nr XCIII/788/23
Rady Miejskiej w Mosinie
z dnia 26 października 2023 r.

**Rozstrzygnięcie Rady Miejskiej w Mosinie o sposobie rozpatrzenia uwag
do projektu miejscowego planu**

Rada Miejska w Mosinie nie rozstrzyga o sposobie rozpatrzenia uwag do projektu miejscowego planu zagospodarowania przestrzennego pn. „Krosinko – ul. Malinowa 9” obejmującego część wsi Krosinko, ze względu na brak uwag.

Załącznik Nr 3 do uchwały Nr XCIII/788/23
Rady Miejskiej w Mosinie
z dnia 26 października 2023 r.

Rozstrzygnięcie Rady Miejskiej w Mosinie o sposobie realizacji, zapisanych w planie, inwestycji z zakresu infrastruktury technicznej, które należą do zadań własnych gminy oraz zasadach ich finansowania, zgodnie z przepisami o finansach publicznych

Na podstawie art. 20 ust. 1 ustawy z dnia 27 marca 2003 r. o planowaniu i zagospodarowaniu przestrzennym Rada Miejska w Mosinie nie rozstrzyga o sposobie realizacji, zapisanych w planie inwestycji z zakresu infrastruktury technicznej, które należą do zadań własnych gminy, ponieważ plan takich zadań nie przewiduje.

Załącznik Nr 4 do uchwały Nr XCIII/788/23
Rady Miejskiej w Mosinie
z dnia 26 października 2023 r.
Zalacznik4.xml

Dane przestrzenne, o których mowa w art. 67a ust. 3 i 5 ustawy z dnia 27 marca 2003 r. o planowaniu i zagospodarowaniu przestrzennym (j.t. Dz.U. z 2020 r. poz. 293 z późn. zm.) ujawnione zostaną po kliknięciu w ikonę

Uzasadnienie

Zgodnie z art. 3 ust. 1 ustawy z dnia 27 marca 2003 r. o planowaniu i zagospodarowaniu przestrzennym (Dz. U. z 2023 r., poz. 977 z późn. zm.), kształtowanie i prowadzenie polityki przestrzennej na terenie gminy, w tym uchwalanie miejscowych planów zagospodarowania przestrzennego, należy do zadań własnych gminy.

Przedmiotowy projekt miejscowego planu opracowany został zgodnie z uchwałą Nr LXIII/527/22 Rady Miejskiej w Mosinie z dnia 29 marca 2022 r. w sprawie przystąpienia do sporządzenia miejscowego planu zagospodarowania przestrzennego pn. „Krosinko – ul. Malinowa 9” obejmującego część wsi Krosinko. Zasadniczym celem opracowania była zmiana parametrów zabudowy (w zakresie geometrii dachu) ustalonych w miejscowym planie zagospodarowania przestrzennego dla terenu zlokalizowanego pomiędzy ulicami Sęszewska, Zamoyskiego, Piaskową, Wiejską oraz granicą Wielkopolskiego Parku Narodowego w miejscowości Krosinko (uchwała Nr LXVI/493/06 Rady Miejskiej w Mosinie z 19 października 2006 r. – Dz. Urz. Woj. Wielk. z 2007 r., Nr 115, poz. 2676 z 1 sierpnia 2007 r.). Dla nieruchomości objętej planem wydano pozwolenie na budowę dla budynku mieszkalnego jednorodzinnego w 1995 roku. Budynek zrealizowano niezgodnie z ww. pozwoleniem m.in. w zakresie geometrii dachu. Decyzją z 24 marca 2021 r. Powiatowy Inspektor Nadzoru Budowlanego dla powiatu poznańskiego nakazał doprowadzenie budynku do stanu poprzedniego, tj. zgodnego z pozwoleniem na budowę z 3 sierpnia 1995 r. Przedmiotowy budynek zrealizowano z dachem o nachyleniu połaci dachowych 19°. Zapis obecnie obowiązującego mpzp zawiera ustalenia mówiące o tym, że nowe dachy należy kształtować jako pochyłe, dwu- lub wielospadowe o kącie nachylenia głównej połaci dachowej minimum 30°.

Zmiana zapisów obecnie obowiązującego miejscowego planu zagospodarowania przestrzennego umożliwi właścicielowi nieruchomości wdrożenie procedury naprawczej – „zalegalizowanie” istniejącego obiektu.

Uchwałą objęto obszar o powierzchni 620 m².

Zgodnie z obowiązującym Studium uwarunkowań i kierunków zagospodarowania przestrzennego gminy Mosina, obszar objęty miejscowym planem obejmuje w swych granicach teren wielofunkcyjnej zabudowy wiejskiej w obrębie zwartej jednostki osadniczej (F1_R).

Stosownie do art. 15 ust. 1 ustawy z dnia 27 marca 2003 r. o planowaniu i zagospodarowaniu przestrzennym w uzasadnieniu przedstawia się:

1) sposób realizacji wymogów wynikających z art. 1 ust. 2 ustawy o planowaniu i zagospodarowaniu przestrzennym, to jest:

- a) wymagania ładu przestrzennego, architektury i urbanistyki: uwzględniono poprzez wyznaczenie linii rozgraniczających tereny o różnym przeznaczeniu i różnych zasadach zagospodarowania, wyznaczenie parametrów zabudowy,
- b) walory architektoniczne i krajobrazowe: uwzględniono poprzez zawarcie ustaleń określających sposób zagospodarowania poszczególnych terenów, wskazanie rodzaju obiektów budowlanych dopuszczonych do lokalizacji, formę, gabaryty nowej zabudowy oraz sposób jej sytuowania,
- c) wymagania ochrony środowiska, w tym gospodarowania wodami i ochrony gruntów rolnych i leśnych: uwzględniono poprzez zawarcie ustaleń wskazujących sposób zaopatrzenia w media, gospodarowanie odpadami, odprowadzanie ścieków bytowych, wód opadowych i roztopowych, sposób wytwarzania energii cieplnej na cele ogrzewania budynków – zgodnie z przepisami odrębnymi, w tym m.in. zgodnie z uchwałą Nr XXXIX/941/17 Sejmiku Województwa Wielkopolskiego z dnia 18 grudnia 2017 r. w sprawie wprowadzenia, na obszarze województwa wielkopolskiego, ograniczeń lub zakazów w zakresie eksploatacji instalacji, w których następuje spalanie paliw,
- d) wymagania ochrony dziedzictwa kulturowego i zabytków oraz dóbr kultury współczesnej: nie podjęto ustaleń w tym zakresie ze względu na brak na terenie objętym planem obiektów wpisanych do rejestru zabytków, czy zewidencjonowanych stanowisk archeologicznych,
- e) wymagania ochrony zdrowia oraz bezpieczeństwa ludzi i mienia, a także potrzeby osób ze szczególnymi potrzebami: uwzględniono poprzez zawarcie ustaleń określających dopuszczalne poziomy hałasu w środowisku,
- f) walory ekonomiczne przestrzeni: uwzględniono poprzez usankcjonowanie istniejącej funkcji mieszkaniowej,
- g) prawa własności: ustalenia projektu miejscowego planu nie naruszają praw własności,
- h) potrzeby obronności i bezpieczeństwa państwa: nie podjęto ustaleń w tym zakresie, ponieważ zgodnie z wnioskami, opiniami i uzgodnieniami właściwych organów i instytucji, nie zachodziła taka potrzeba,
- i) potrzeby interesu publicznego: uwzględniono poprzez usankcjonowanie istniejącej funkcji mieszkaniowej;
- j) potrzeby w zakresie rozwoju infrastruktury technicznej: uwzględniono poprzez zawarcie ustaleń umożliwiających rozbudowę i budowę nowych sieci uzbrojenia terenu,
- k) zapewnienie udziału społeczeństwa w pracach nad miejscowym planem zagospodarowania przestrzennego, w tym przy użyciu środków komunikacji elektronicznej: uwzględniono poprzez publikację ogłoszenia o przystąpieniu do sporządzenia miejscowego planu i ogłoszenia o wyłożeniu projektu planu

do publicznego wglądu w prasie o zasięgu lokalnym. Zarówno obwieszczenia, jak i uchwała o przystąpieniu, czy komplet dokumentów wyłożonych do publicznego wglądu, zostały zamieszczone na stronie internetowej Biuletynu Informacji Publicznej (BIP), o czym powiadomiono w ogłoszeniach i obwieszczeniach,

l) zachowanie jawności i przejrzystości procedur planistycznych: uwzględniono poprzez zapewnienie możliwości wglądu do dokumentacji planistycznej i możliwość zapoznania się z proponowanymi rozwiązaniami,

m) potrzebę zapewnienia odpowiedniej ilości i jakości wody do celów zaopatrzenia ludności: uwzględniono poprzez możliwość rozbudowy sieci wodociągowej;

2) sposób realizacji wymogów wynikających z art. 1 ust. 3 ustawy o planowaniu i zagospodarowaniu przestrzennym (organ waży interes publiczny i interesy prywatne, w tym zgłaszane w postaci wniosków i uwag, zmierzające do ochrony istniejącego stanu zagospodarowania terenu, jak i zmian w zakresie jego zagospodarowania, a także analizy ekonomiczne, środowiskowe i społeczne): zabezpieczony został interes publiczny poprzez usankcjonowanie istniejącej funkcji mieszkaniowej;

3) sytuowanie nowej zabudowy, uwzględnienie wymagań ładu przestrzennego, efektywnego gospodarowania przestrzenią oraz walory ekonomiczne przestrzeni: teren objęty opracowaniem posiada bezpośredni dostęp do drogi publicznej;

4) zgodność z wynikami analizy, o której mowa w art. 32 ust. 1 ww. ustawy: projekt planu jest zgodny z wnioskami wypływającymi z przeprowadzonej analizy zmian w zagospodarowaniu przestrzennym gminy Mosina, zawartymi w „Ocenie aktualności studium uwarunkowań i kierunków zagospodarowania przestrzennego gminy Mosina oraz miejscowych planów zagospodarowania przestrzennego”, przyjętej uchwałą Nr IX/51/11 Rady Miejskiej w Mosinie z dnia 30 marca 2011 r.;

5) sposób uwzględnienia uniwersalnego projektowania, o którym mowa w art. 2 pkt 4 ustawy z dnia 19 lipca 2019 r. o zapewnianiu dostępności osobom ze szczególnymi potrzebami: uwzględniono poprzez zawarcie ustaleń adekwatnych do zakresu możliwości miejscowego planu zagospodarowania przestrzennego, to jest dostępności do drogi publicznej. Wszelkie obiekty budowlane możliwe do realizacji na podstawie ustaleń planu, będą projektowane zgodnie z zasadami techniczno-budowlanymi, określonymi w przepisach nadrzędnych w stosunku do planu, w szczególności zgodnie z ustawą z dnia 7 lipca 1994 r. - Prawo budowlane oraz zgodnie z rozporządzeniem Ministra Infrastruktury z dnia 12 kwietnia 2002 r. w sprawie warunków technicznych, jakim powinny odpowiadać budynki i ich usytuowanie;

6) wpływ na finanse publiczne przedstawiono w prognozie skutków finansowych stanowiącej opracowanie towarzyszące.

Plan nie określa:

1) zasad ochrony dziedzictwa kulturowego i zabytków, w tym krajobrazów kulturowych oraz dóbr kultury współczesnej z uwagi na brak występowania na terenie objętym planem obiektów wpisanych do rejestru zabytków, czy zewidencjonowanych stanowisk archeologicznych;

2) zasad i warunków scalania i podziału nieruchomości, gdyż na obszarze objętym planem nie zachodzi taka potrzeba;

3) sposobu i terminu tymczasowego zagospodarowania, urządzania i użytkowania terenów, gdyż na obszarze objętym planem nie zachodzi taka potrzeba.

W związku z zachowaniem trybu sporządzania miejscowego planu, wymaganego ustawą o planowaniu i zagospodarowaniu przestrzennym oraz zachowaniem zgodności z polityką przestrzenną gminy, określoną w Studium uwarunkowań i kierunków zagospodarowania przestrzennego gminy Mosina, podjęcie niniejszej uchwały jest zasadne.