


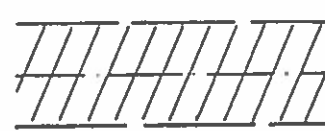


**MIEJSCOWY PLAN ZAGOSPO AROWANIA PRZESTRZ NNEGO TERENÓW
ZABUDOWY MIESZKANIOWEJ WE WSI MIECZEWO - DZIAŁKI NR EWID. 206 I 207.**

SKALA 1 : 1000

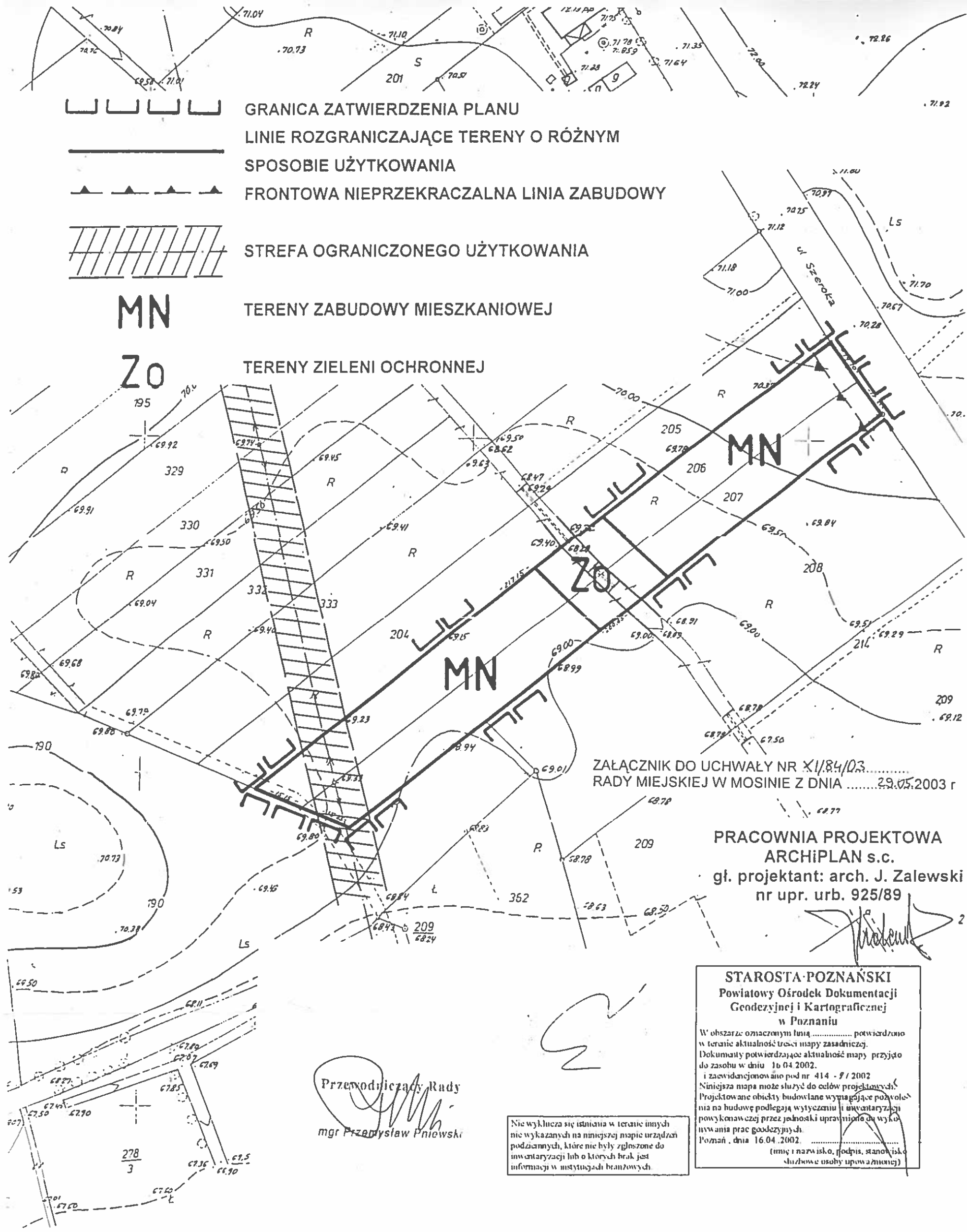
-  GRANICA ZATWIERDZENIA PLANU
-  LINIE ROZGRANICZAJĄCE TERENY O RÓŻNYM SPOSOBIE UŻYTKOWANIA
-  FRONTOWA NIEPRZEKRACZALNA LINIA ZABUDOWY
-  STREFA OGRANICZONEGO UŻYTKOWANIA

MN

TERENY ZABUDOWY MIESZKANIOWEJ

Zo

TERENY ZIELENI OCHRONNEJ



ZAŁĄCZNIK DO UCHWAŁY NR XI/84/03.....
RADY MIEJSKIEJ W MOSINIE Z DNIA29.05.2003 r

**PRACOWNIA PROJEKTOWA
ARCHIPLAN s.c.**
gł. projektant: arch. J. Zalewski
nr upr. urb. 925/89

[Signature]

STAROSTA POZNAŃSKI
Powiatowy Ośrodek Dokumentacji
Geodezyjnej i Kartograficznej
w Poznaniu

W obszarze oznaczonym linią potwierdzono
w terenie aktualność treści mapy zasadniczej.
Dokumenty potwierdzające aktualność mapy przyjęto
do zasobu w dniu 16.04.2002.
i zaświadczonej pod nr 414 - 9 / 2002
Niniejsza mapa może służyć do celów projektowych.
Projektowane obiekty budowlane wymagające pozwolenia
na budowę podlegają wytyczeniu i inwentaryzacji
powszechno-technicznej przez jednostki uprawnione do wykonywania
prac geodezyjnych
Poznań, dnia 16.04.2002.
(imię i nazwisko, podpis, stanowisko
służbowe osoby upoważnionej)

Przewodniczący Rady
[Signature]
mgr Przemysław Pniowski

Nie wyklucza się istnienia w terenie innych
nie wykazanych na niniejszej mapie urządzeń
podziemnych, które nie były zgłoszone do
inwentaryzacji lub o których brak jest
informacji w występujących branżowych

Dz. Urz. Woj. Wlkp.
Nr 120, poz. 2216
z dnia 8.07.2003r.