










GMINA MOSINA

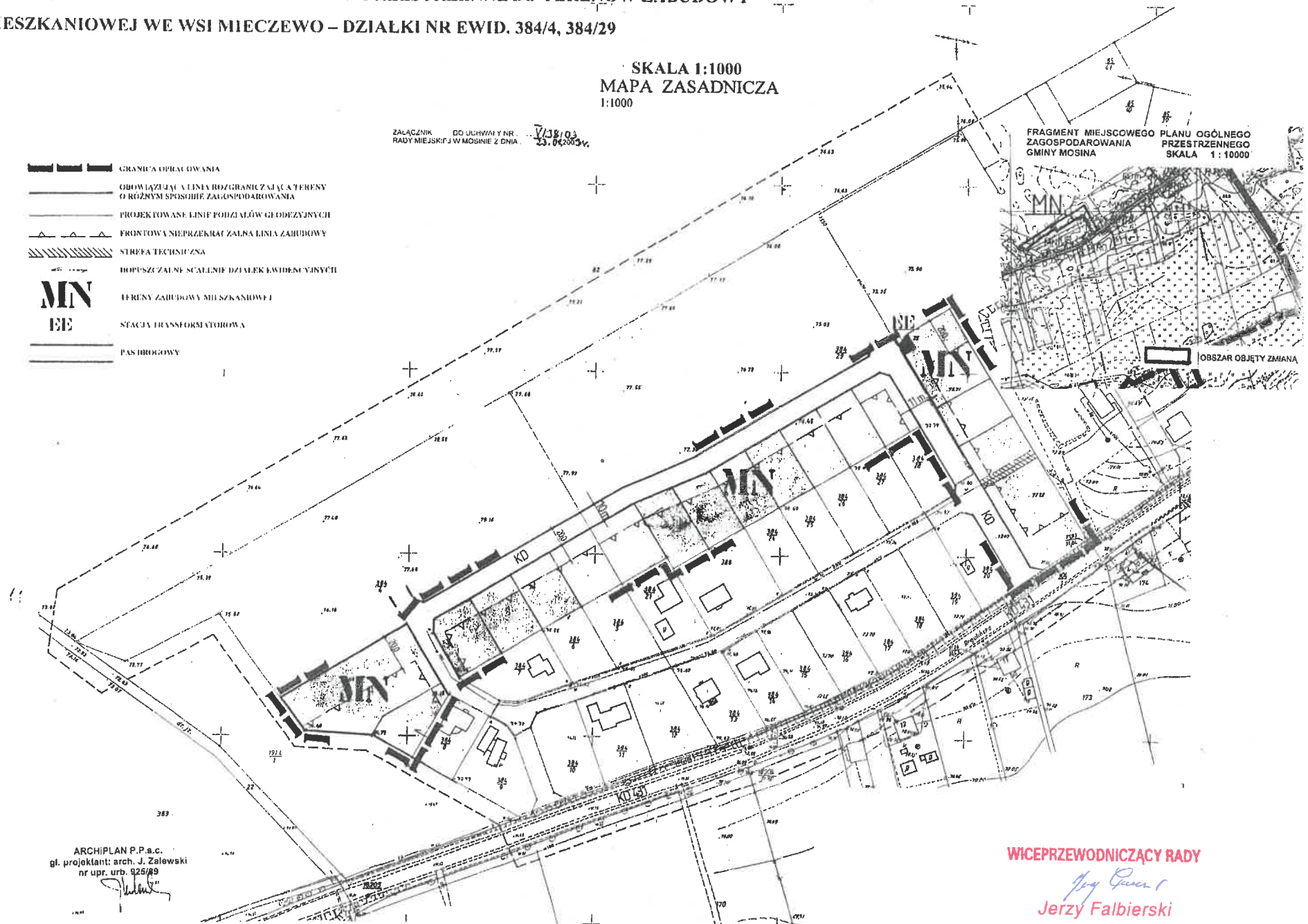
MIEJSCOWY PLAN ZAGOSPODAROWANIA PRZESTRZENNEGO TERENÓW ZABUDOWY MIESZKANIOWEJ WE WSI MIECZEWO – DZIAŁKI NR EWID. 384/4, 384/29

SKALA 1:1000
MAPA ZASADNICZA
1:1000

ZACZĄTEK DO UCHWAŁY NR 138/03
RADY MIEJSKIEJ W MOSINIE Z DNIA 23.04.2003r.

-  GRANICA OPRAKOWANIA
-  OGRANIŻENIA I LINIA ROZGRANICZAJĄCA TERENY
O RÓŻNYM SPOSOBIE ZAGOSPODAROWANIA
-  PROJEKTOWANE LINIE PODZIAŁÓW GEODEZYJNYCH
-  FRONTOWA NIEPRZEKŁĄCZALNA LINIA ZABUDOWY
-  STREFA TECHNICZNA
-  DOPUSZCZALNE SCALENIE DZIAŁEK EWIDENCYJNYCH
-  MN
TERENY ZABUDOWY MIESZKANIOWEJ
-  EE
STACJA TRANSFORMATOROWA
-  PAS DROGOWY

FRAGMENT MIEJSCOWEGO PLANU OGÓLNEGO
ZAGOSPODAROWANIA PRZESTRZENNEGO
GMINY MOSINA
SKALA 1:10000



ARCHIPLAN P.P.s.c.
gł. projektant: arch. J. Zalewski
nr upr. urb. 925/89

WICEPRZEWODNICZĄCY RADY

Jozef Falbierski
Jerzy Falbierski