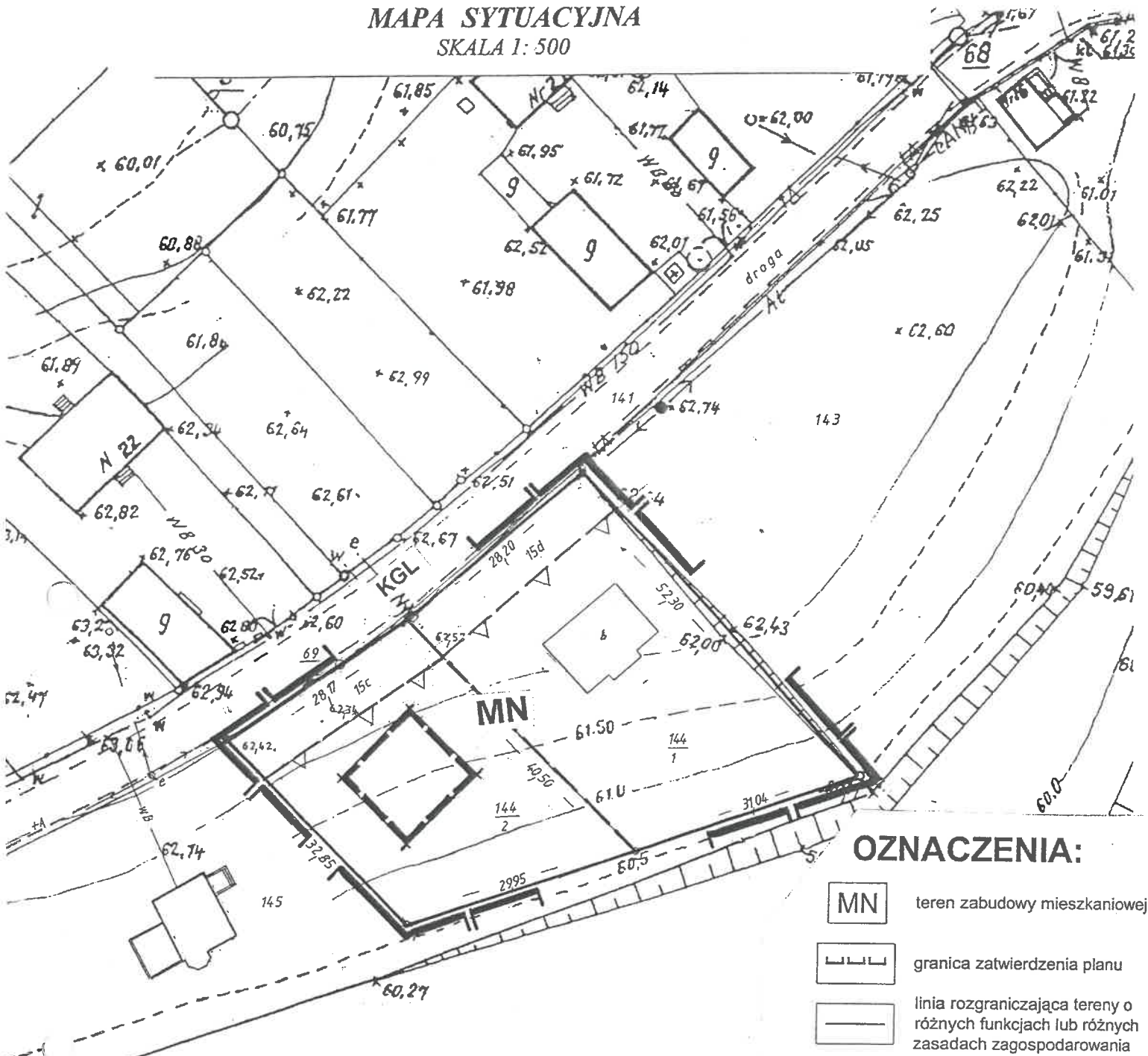


MAPA SYTUACYJNA





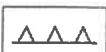


SKALA 1: 500



obr. Baranówka

ZAŁĄCZNIK GRAFICZNY DO UCHWAŁY
RADY MIEJSKIEJ W MOSINIE
NR 4.XI/4.93/02.....
Z DNIA 5.09.2003.R.
OPUBLIKOWANEJ W DZIENNIKU URZĘDOWYM
WOJEWÓDZTWA WIELKOPOLSKIEGO
NR POZ. Z DNIA

OZNACZENIA:

-  teren zabudowy mieszkaniowej
-  granica zatwierdzenia planu
-  linia rozgraniczająca tereny o różnych funkcjach lub różnych zasadach zagospodarowania
-  linia wewnętrznego podziału działek
-  nieprzekraczalna linia zabudowy
-  orientacyjny obrys budynku
-  droga gminna lokalna

MIEJSCOWY PLAN ZAGOSPODAROWANIA PRZESTRZENNEGO TERENU ZABUDOWY MIESZKANIOWEJ WE WSI SOWINKI NA OBSZARZE DZIAŁKI O NR EWID. 144/1 i 144/2 – ZMIANA MIEJSCOWEGO PLANU OGÓLNEGO GMINY MOSINA

Przewodniczący Rady


MGR Przemysław Działowski