

SASINOWO gm. MOSINA

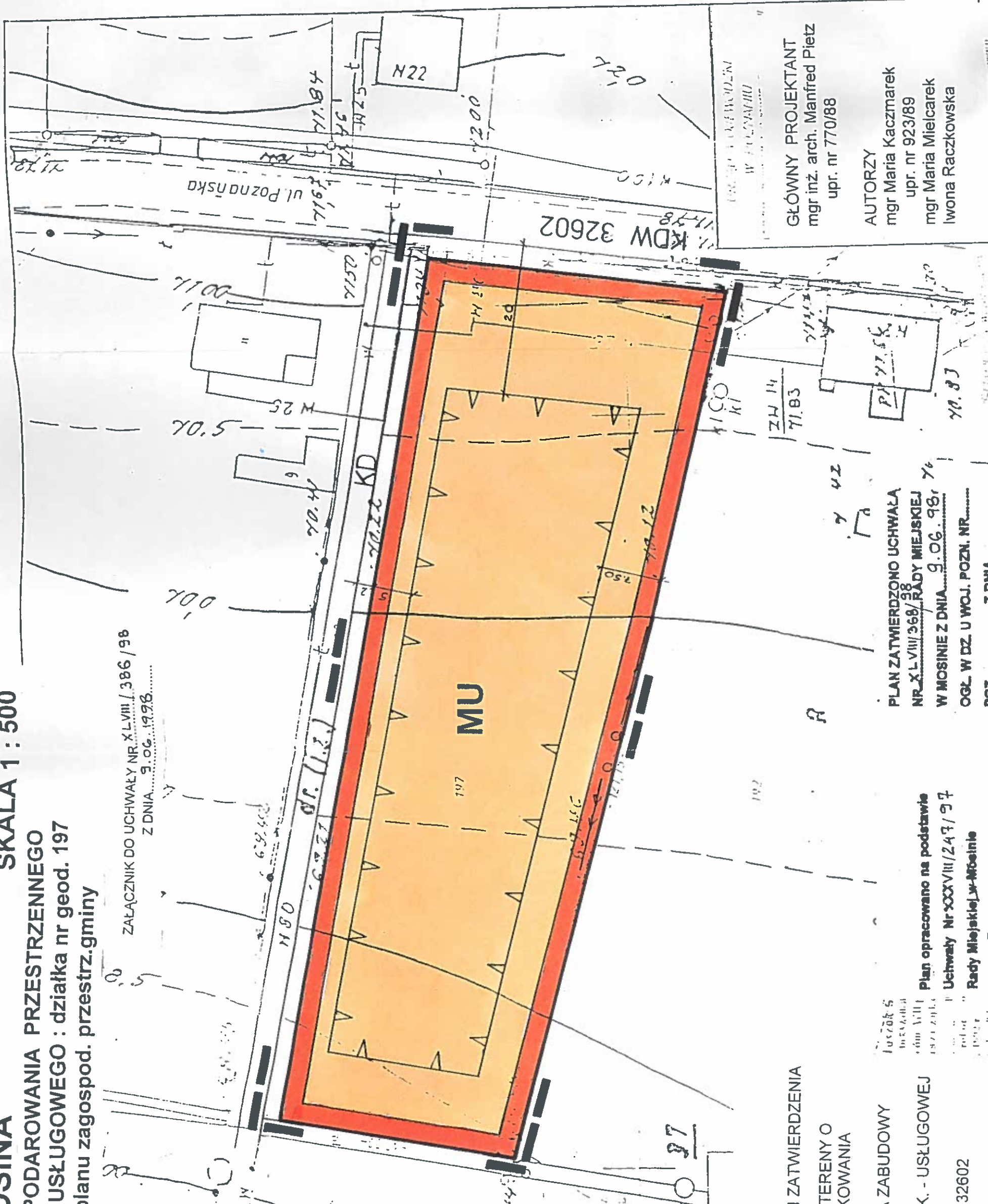
SKALA 1 : 500

MIEJSCOWY PLAN ZAGOSPODAROWANIA PRZESTRZENNEGO
TERENU MIESZKANIOWEGO - USŁUGOWEGO : działka nr geod. 197







- częściowa zmiana miejsc. planu zagospod. przestrz. gminy

ZAŁĄCZNIK DO UCHWAŁY NR XLVIII / 386 / 98
Z DNIA 9.06.1998

ORIENTACJA



OZNACZENIA

-  GRANICA OPRACOWANIA I ZATWIERDZENIA
-  LINIE ROZGRANICZAJĄCE TERENY O RÓŻNYM SPOSOBIE UŻYTKOWANIA
-  NIEPRZEKRACZALNE LINIA ZABUDOWY
-  TEREN ZABUDOWY MIESZK. - USŁUGOWEJ
-  DROGA WOJEWÓDZKA NR 32602
-  DROGA DOJAZDOWA

Plan opracowano na podstawie
Uchwały Nr XXXV/III/247/97
Rady Miejskiej w Mosinie
z dnia 13.XI.1997 r.

PLAN ZATWIERDZONO UCHWAŁĄ
NR XLVIII/386/98 RADY MIEJSKIEJ
W MOSINIE Z DNIA 9.06.98
OGŁ. W DZ. U WOJ. POZN. NR.....
POZ..... Z DNIA.....

GŁÓWNY PROJEKTANT
mgr inż. arch. Manfred Pietz
upr. nr 770/88

AUTORZY
mgr Maria Kaczmarek
upr. nr 923/89
mgr Maria Mielcarek
Iwona Raczkowska

WYKONANIE
W POLSCE

KDW 32602