

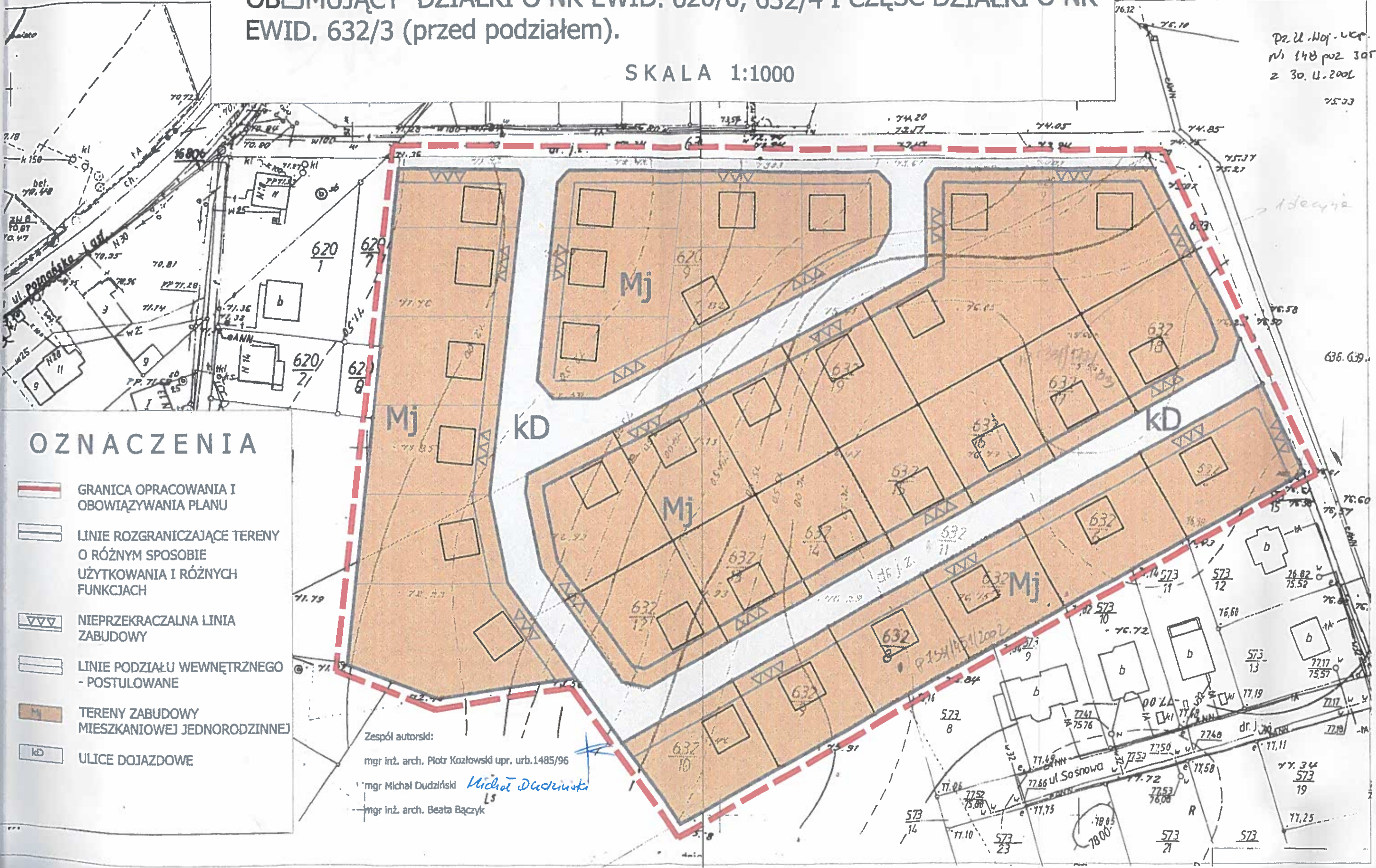
MIEJSCOWY PLAN ZAGOSPODAROWANIA PRZESTRZENNEGO TERENU
 ZABUDOWY MIESZKANIOWEJ JEDNORODZINNEJ WE WSI ROGALINEK,
 OBEJMUJĄCY DZIAŁKI O NR EWID. 620/6, 632/4 I CZĘŚĆ DZIAŁKI O NR
 EWID. 632/3 (przed podziałem).

Przewodniczący Rady







 mgr Przemysław Pniewski

SKALA 1:1000

Dz. U. Woj. - uchw.
 Nr 140 poz 3057
 z 30. 11. 2002
 75.53



OZNACZENIA

-  GRANICA OPRACOWANIA I OBOWIĄZYWANIA PLANU
-  LINIE ROZGRANICZAJĄCE TERENY O RÓŻNYM SPOSOBIE UŻYTKOWANIA I RÓŻNYCH FUNKCJACH
-  NIEPRZEKACZALNA LINIA ZABUDOWY
-  LINIE PODZIAŁU WEWNĘTRZNEGO - POSTULOWANE
-  TERENY ZABUDOWY MIESZKANIOWEJ JEDNORODZINNEJ
-  ULICE DOJAZDOWE

Zespół autorski:
 mgr inż. arch. Piotr Kozłowski upr. urb.1485/96
 mgr Michał Dudziński *Michał Dudziński*
 mgr inż. arch. Beata Bączyk