

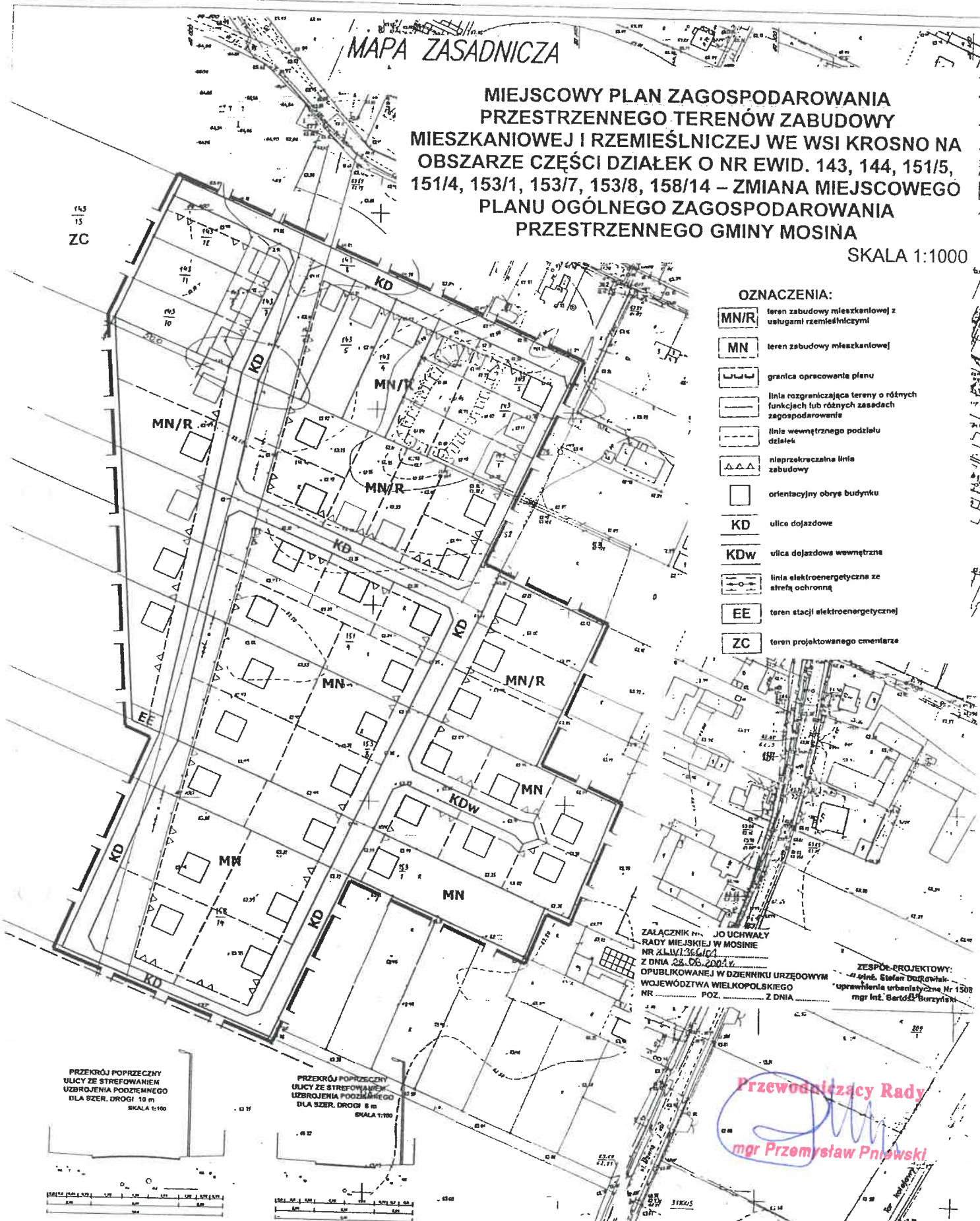
MAPA ZASADNICZA

MIEJSCOWY PLAN ZAGOSPODAROWANIA PRZESTRZENNEGO TERENÓW ZABUDOWY MIESZKANIOWEJ I RZEMIEŚLNICZEJ WE WSI KROSNO NA OBSZARZE CZĘŚCI DZIAŁEK O NR EWID. 143, 144, 151/5, 151/4, 153/1, 153/7, 153/8, 158/14 – ZMIANA MIEJSCOWEGO PLANU OGÓLNEGO ZAGOSPODAROWANIA PRZESTRZENNEGO GMINY MOSINA

SKALA 1:1000

OZNACZENIA:

- MN/R teren zabudowy mieszkaniowej z usługami rzemieślniczymi
- MN teren zabudowy mieszkaniowej
- granica opracowania planu
- linia rozgraniczająca tereny o różnych funkcjach lub różnych zasadach zagospodarowania
- linia wewnętrznego podziału działek
- niaprzekształalna linia zabudowy
- orientacyjny obrys budynku
- KD** ulica dojazdowa
- KDw** ulica dojazdowa wewnętrzna
- linia elektroenergetyczna ze strefą ochronną
- EE** teren stacji elektroenergetycznej
- ZC** teren projektowanego cmentarza





ZALĄCZNIK NR 10 UCHWAŁY RADY MIEJSKIEJ W MOSINIE NR 21.WI.366/10 Z DZIA 28.06.2007 r. OPUBLIKOWANEJ W OZBIENNIKU URZĘDOWYM WOJEWÓDZTWA WIELKOPOLSKIEGO NR Z DZIA

ZESPÓŁ PROJEKTOWY:
mgr inż. Sławomir Dąbrowski
uprawnienia urbanistyczne Nr 1508
mgr inż. Bartosz Burzyński

PRZEKRÓJ POPRZECZNY ULICY ZE STREFOWANIEM UZBROJENIA PODZIEMNEGO DLA SZER. DROGI 10 m
SKALA 1:100

PRZEKRÓJ POPRZECZNY ULICY ZE STREFOWANIEM UZBROJENIA PODZIEMNEGO DLA SZER. DROGI 8 m
SKALA 1:100



Przewodniczący Rady
(Signature)
mgr Przemysław Pniński