

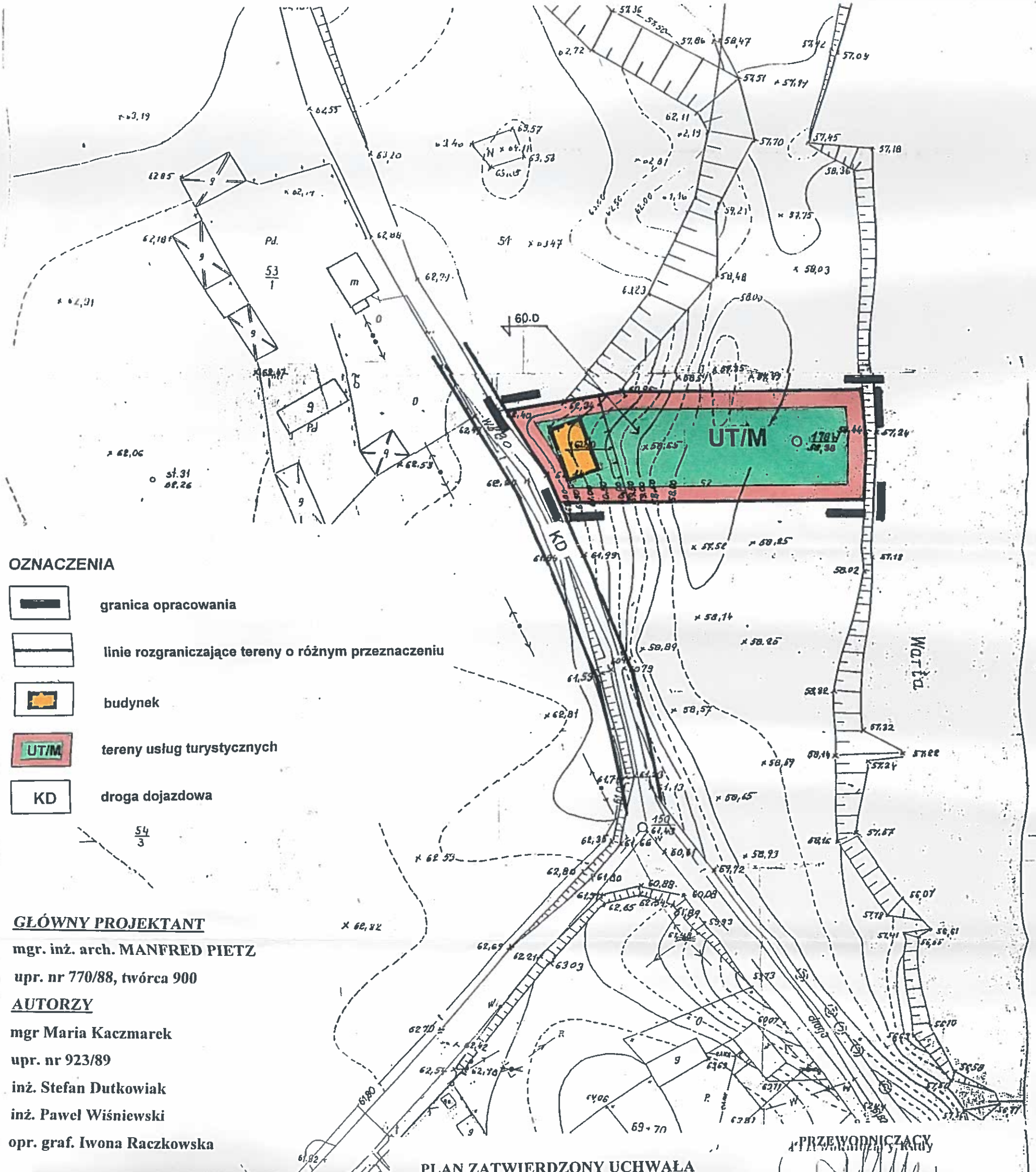
BARANOWO – MIEJSCOWY PLAN ZAGOSPODAROWANIA PRZESTRZENNEGO TERENU USŁUG TURYSTYCZNYCH

część działki nr ewid. 52






Skala 1 : 1000

- zmiana miejscowego planu ogólnego zagospodarowania przestrzennego gminy Mosina

załącznik do Uchwały Nr...XXI/261/2000
z dnia...7...09.2000v.



OZNACZENIA

-  granica opracowania
-  linie rozgraniczające tereny o różnym przeznaczeniu
-  budynek
-  tereny usług turystycznych
-  droga dojazdowa

GŁÓWNY PROJEKTANT

mgr. inż. arch. MANFRED PIETZ

upr. nr 770/88, twórca 900

AUTORZY

mgr Maria Kaczmarek

upr. nr 923/89

inż. Stefan Dutkowiak

inż. Paweł Wiśniewski

opr. graf. Iwona Raczkowska

KERG 611 7/99
Województwo wielkopolskie
Powiat poznański
Gmina Mosina
Obręb BRĄDKOWO
Arkusz 1 Sekcja C III
Działka 52
Ks wieca 16 54,3
Powierzchnia 226 ha
Właściciel SOBIEZAK BEATA

REPRODUKCJA WZAROWONA
WZ/105/101/102/103/104
Lubuska Centralna Wytwórnia Kartograficzna
ul. Armii Krajowej 10
65-110 Zielona Góra
Tel. (71) 394 22 22
Fax (71) 394 22 22

STAROSTA POZNAŃSKI
Powiatowy Ośrodek Dokumentacji
Geodezyjnej i Kartograficznej
w Poznaniu

Wpisano do ewidencji w dniu 18.07.99
nr 58/78 E-1774
(Podstawa art. 22 i 60 ust. 2 ustawy z dnia 17 sierpnia 1997 r. Prawo geodezyjne i kartograficzne Dz.U. Nr 30 poz. 1431 z późn. zm.)

Wzrost do ewidencji w dniu 18.07.99
nr 58/78 E-1774
(Podstawa art. 22 i 60 ust. 2 ustawy z dnia 17 sierpnia 1997 r. Prawo geodezyjne i kartograficzne Dz.U. Nr 30 poz. 1431 z późn. zm.)

14.09.1999
mgr inż. MANFRED PIETZ

PLAN ZATWIERDZONY UCHWAŁĄ
RADY MIEJSKIEJ W MOSINIE
NR...XXI/261/2000 dnia...7...09.2000
ogłoszony w Dz.U.Woj. Wielkopolskiego
Nr...65...poz...881 z dnia...30.9.2000

PRZEWODNICZĄCY
mgr RADY GMINY
mgr RADY GMINY

Plan opracowano na podstawie
Uchwały Nr XVIII/149/99
Rady Miejskiej w Mosinie
z dnia 28 października 1999 r.