

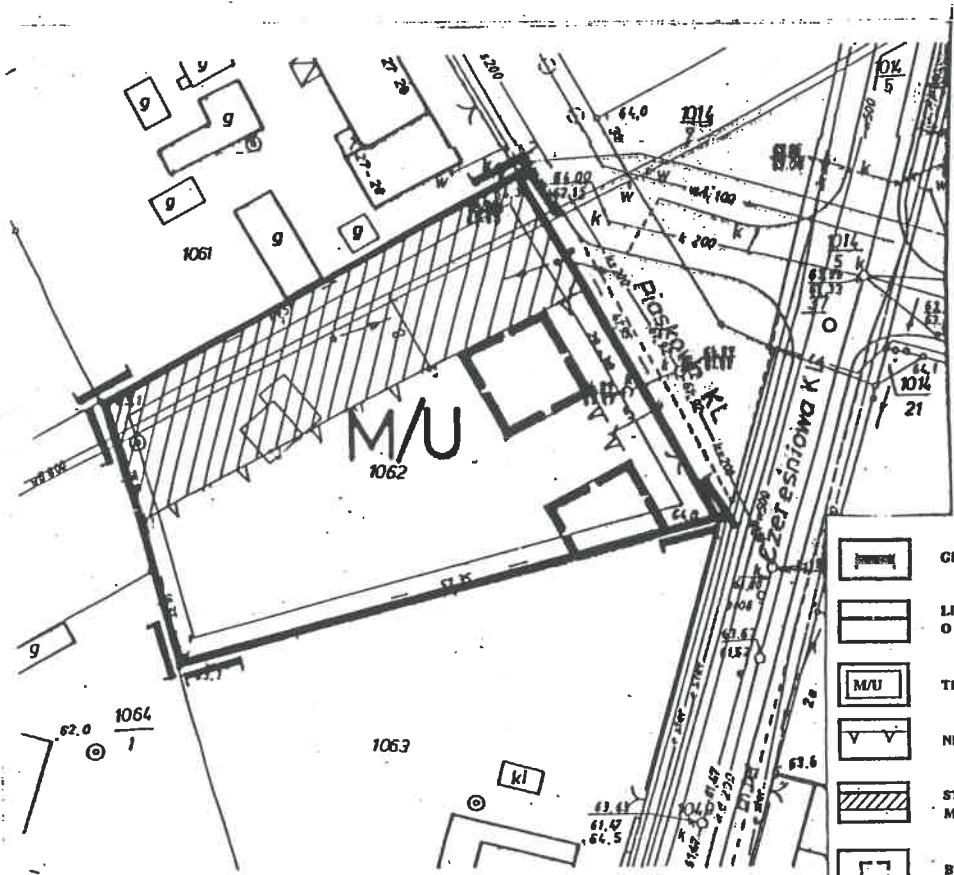
MOSINA - MIEJSCOWY PLAN ZAGOSPODAROWANIA PRZESTRZENNEGO









terenu mieszkaniowego przy ulicy Piaskowej - dz. nr ewid. 1062

zmiana m.p.o.z.p. miasta Mosina

Skala 1 : 500

Załącznik do uchwały nr ~~XLVIII/24/99~~
z dnia ~~26.02.1999 r.~~.....



-  GRANICĄ OPRACOWANIA
-  LINIE ROZGRANICZAJĄCE TERENY O RÓŻNYCH FUNKCJACH
-  TERENY ZABUDOWY MIESZKANIOWO-USŁUGOWEJ
-  NIEPRZEKARCZALNA LINIA ZABUDOWY
-  STREFA TECHNICZNA OD ISTNIEJĄCEJ MAGISTRALI WODOCIĄGOWEJ
-  BUDYNKI MIESZKALNE
-  BUDYNKI GOSPODARCZE
-  ULICE LOKALNE MIEJSKIE

KERG : 425 - 435 / 98
Województwo poznańskie
Gmina : Mosina
Obręb : MOSINA
Arkusz : 21 Sekcja : 90 - 16 - (25 - c)
Działka : 1062
Ka. wiecz. : 16.586
Powiorachnia : 0.1856 ha
Właściciel : MIKOŁAJCZAK Julia
i ż. Elżbieta



Wszelkie prawa ochrony własności podlegają wyłączeniu przez jednostki wykonawcze geodezyjne (Ustawa z dnia 17.06.1989 - Prawo Geodezyjne i Kartograficzne Art.27 ust.2 Dz.U.W.19)

Wszelkie prawa ochrony własności podlegają wyłączeniu przez jednostki wykonawcze geodezyjne (Ustawa z dnia 17.06.1989 - Prawo Geodezyjne i Kartograficzne Art.27 ust.2 Dz.U.W.19)

Stan aktualny na dzień: 7.11.1998
Przedsiębiorstwo Usług
Geodezyjnych i Kartograficznych
Nowak Robert
62-050 Mosina, ul. Wysoka 8.

BARBARA NOWAK
62-050 Mosina, ul. Wysoka 8
Upr. bud. z 21.03.09, nr 1663
7.11.1998

Przewodniczący Rady
Miejskiej

mgr Przemysław Pniowski

GŁÓWNY PROJEKTANT
mgr inż. arch. MANFRED PIETZ
upr. nr. 770/88 status twórcy 900
AUTORZY
mgr Maria Kaczmarek
upr. nr 923/89
inż. Stefan Dutkowiak
inż. Paweł Wiśniewski
opr. graf. Iwona Raczkowska

PLAN OPRACOWANO NA PODSTAWIE
UCHWAŁY NR XLVIII/371/98 RADY
MIEJSKIEJ W MOSINIE z dnia 9 CZERWCA 1998 r.

PLAN ZATWIERDZONY UCHWAŁĄ
RADY MIEJSKIEJ W MOSINIE
nr. XLVIII/24/99 z dnia 26.02.1999 r.
ogł. w Dz. U. Woj. Wielkopolskiego
Nr z dnia