

ZAŁĄCZNIK NR 1 do UCHWAŁY NR

RADY MIEJSKIEJ W MOSINIE z dnia
w sprawie: uchwalenia Miejscowego planu zagospodarowania przestrzennego terenów zabudowy mieszkaniowej jednorodzinnej we wsi Radzewice








LEGENDA:

-  GRANICA OBSZARU OBJĘTEGO PLANEM - NAROŻNIKI OZNACZONO LITERAMI A-B-C-D-E-F
-  LINIA ROZGRANICZAJĄCA TERENY O RÓŻNYM PRZEZNACZENIU









I. PRZEZNACZENIE TERENÓW

-  MN TERENY ZABUDOWY MIESZKANIOWEJ JEDNORODZINNEJ
-  KDW TERENY DRÓG WEWNĘTRZNYCH

II. SPOSÓB ZAGOSPODAROWANIA I ZABUDOWY TERENU


-  ZE WIDENCJONOWANE STANOWISKO ARCHEOLOGICZNE (ZASIĘG ORIENTACYJNY)
-  OBOWIĄZUJĄCA LINIA ZABUDOWY DLA BUDYNKU MIESZKALNEGO JEDNORODZINNEGO
-  PUNKT CHARAKTERYSTYCZNY PRZECIĘCIA OBOWIĄZUJĄCYCH LINII ZABUDOWY
-  LINIA WEWNĘTRZNEGO PODZIAŁU TERENU O TYM SAMYM PRZEZNACZENIU = GRANICA DZIAŁKI BUDOWLANEJ NA TERENIE MN
-  3 NR DZIAŁKI BUDOWLANEJ
-  REJON LOKALIZACJI BUDYNKU GOSPODARCZEGO
-  KORYTARZ PRZEBIEGU SIECI (URZĄDZEŃ) INFRASTRUKTURY TECHNICZNEJ

III. OZNACZENIA ELEMENTÓW NIEBĘDĄCYCH USTALENIAMI PLANU

-  ISTNIEJĄCY BUDYNEK MIESZKALNY JEDNORODZINNY
-  ŚCIANA ODDZIELENIA PRZECIWPOŻAROWEGO
-  DZIAŁKA BUDOWLANA, PRZEZ KTÓRĄ PRZEBIEGA SIEĆ INFRASTRUKTURY TECHNICZNEJ
-  W ISTNIEJĄCA SIEĆ WODOCIĄGOWA (PRZYŁĄCZE)
-  Nn ISTNIEJĄCA NAPOWIETRZNA LINIA ELEKTROENERGETYCZNA nn
-  SN ISTNIEJĄCA NAPOWIETRZNA LINIA ELEKTROENERGETYCZNA SN 15 kV WRAZ ZE STREFĄ OCHRONNĄ
-  OBSZAR WYŁĄCZONY Z ZABUDOWY Z UWAGI NA STREFĘ ODDZIAŁYWANIA DROGI PUBLICZNEJ O KATEGORII POWIATOWEJ NR 2464 P.
-  PODŁĄCZENIE DROGI WEWNĘTRZNEJ DO DROGI PUBLICZNEJ O KATEGORII POWIATOWEJ NR 2464 P. (POZA GRANICĄ OBSZARU OBJĘTEGO PLANEM)

WYRYS ZE STUDIUM UWARUNKOWAŃ I KIERUNKÓW ZAGOSPODAROWANIA PRZESTRZENNEGO MIASTA I GMINY MOSINA



 Granica obszaru objętego planem

Biurowo Projektowania, Planowania Przestrzennego i Obsługi Inwestycji
"BEWA- MULCZYŃSKI" Błażej Mulczyński
64- 100 Leszno ul. 21 Października 2a 0-65 529-22-70

temat opracowania:
Miejscowy plan zagospodarowania przestrzennego terenów zabudowy mieszkaniowej jednorodzinnej we wsi Radzewice (12)

Data:
2006 r.

nazwa planszy:

RYSUNEK PLANU

Skala:
1: 1000

projektanci:
mgr inż. arch. Błażej Mulczyński Z- 120
mgr inż. Julita Kozibura Z- 388