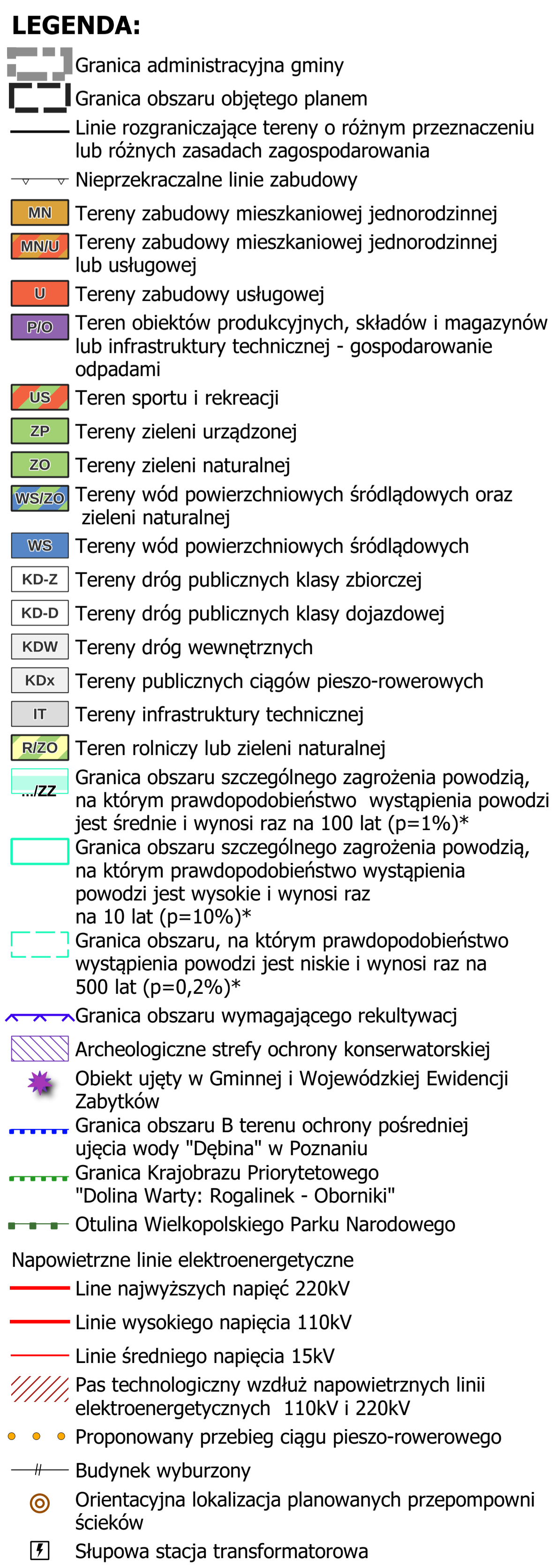
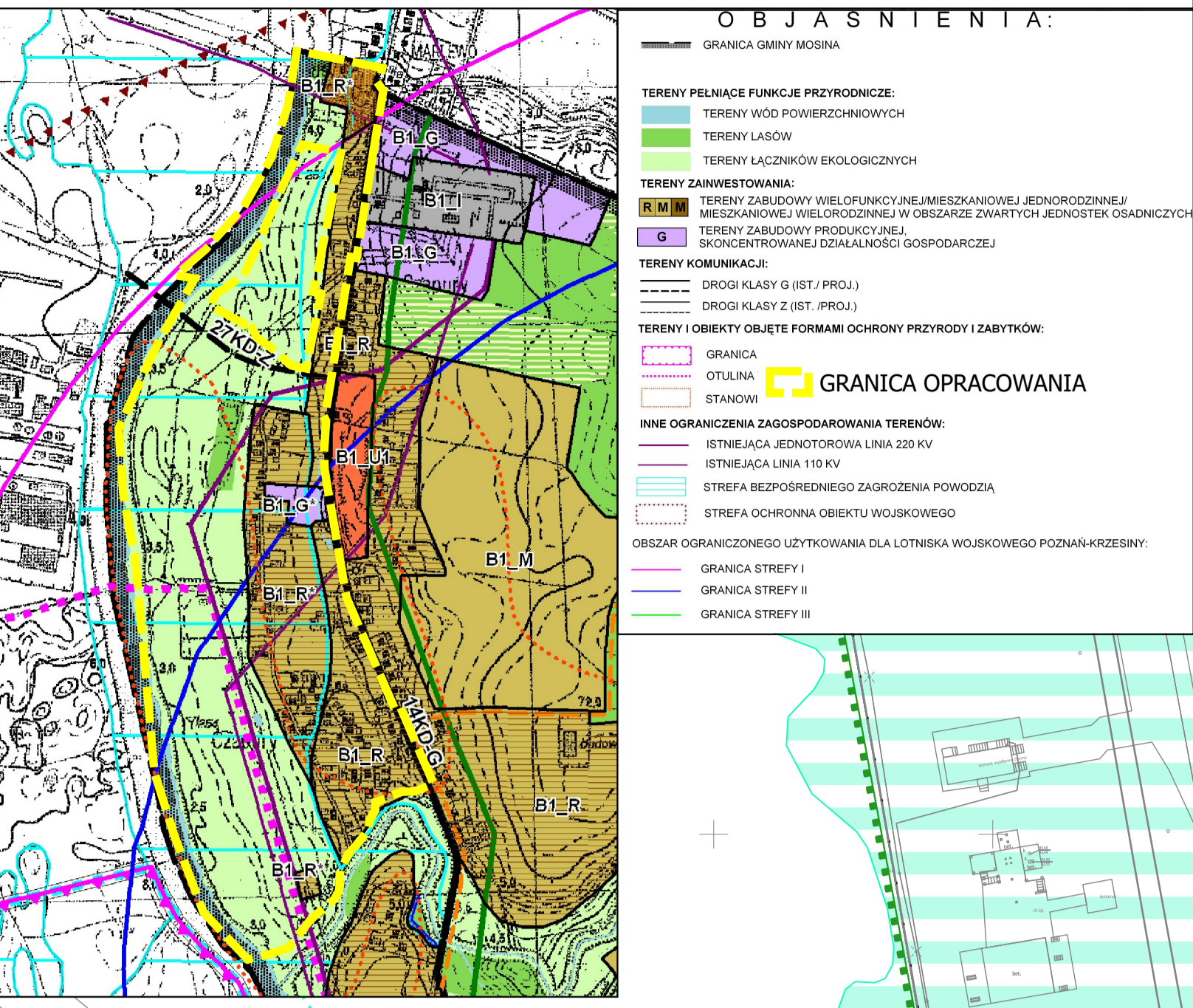


# MIEJSKOWY PLAN ZAGOSPODAROWANIA PRZESTRZENNEGO DLA PÓŁNOCNO-ZACHODNICH TERENÓW WSI CZAPURY - CZĘŚĆ A

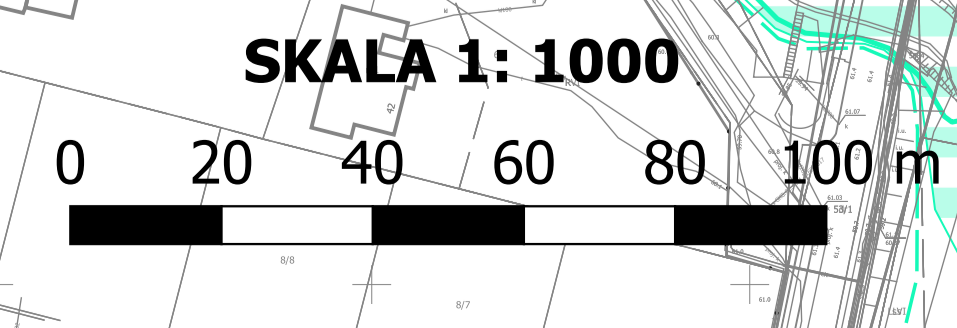
ZALĄCZNIK NR 1 DO UCHWAŁY NR ..... RADY MIEJSKIEJ W MOSINIE Z DNIA .....  
OPUBLIKOWANY W DZIENNIKU URZĘDOWYM WOJEWÓDZTWA WIELKOPOLSKIEGO POZ. ...., Z DNIA .....

WYRYS ZE STUDIUM UWARUNKWAŃ I KIERUNKÓW  
ZAGOSPODAROWANIA PRZESTRZENNEGO GMINY MOSINA  
SKALA 1:10000



Obszar planu objęty jest w strefie ochronnej od terenu zamkniętego resortu obrony narodowej oraz w zasięgu powierzchni ograniczającej poziomę wewnętrzną lotniska Pnawski-Koscezy.

\*Wód powierzchniowych rzeki Warty nie zalicza się do obszarów szczególnego zagrożenia powodzią oraz obszaru  $p=0,2\%$ .



Rysunek planu wykonano w układzie współrzędnych: CS2000/18 EPSG: 2177 na mapie zasadniczej w postaci wektorowej z Powiatowego Ośrodka Dokumentacji Geodezyjnej i Kartograficznej w Poznaniu z dnia: 27.02.2023 r. Licencja nr: GKZ.GZW.4062.29.2023\_3021\_P