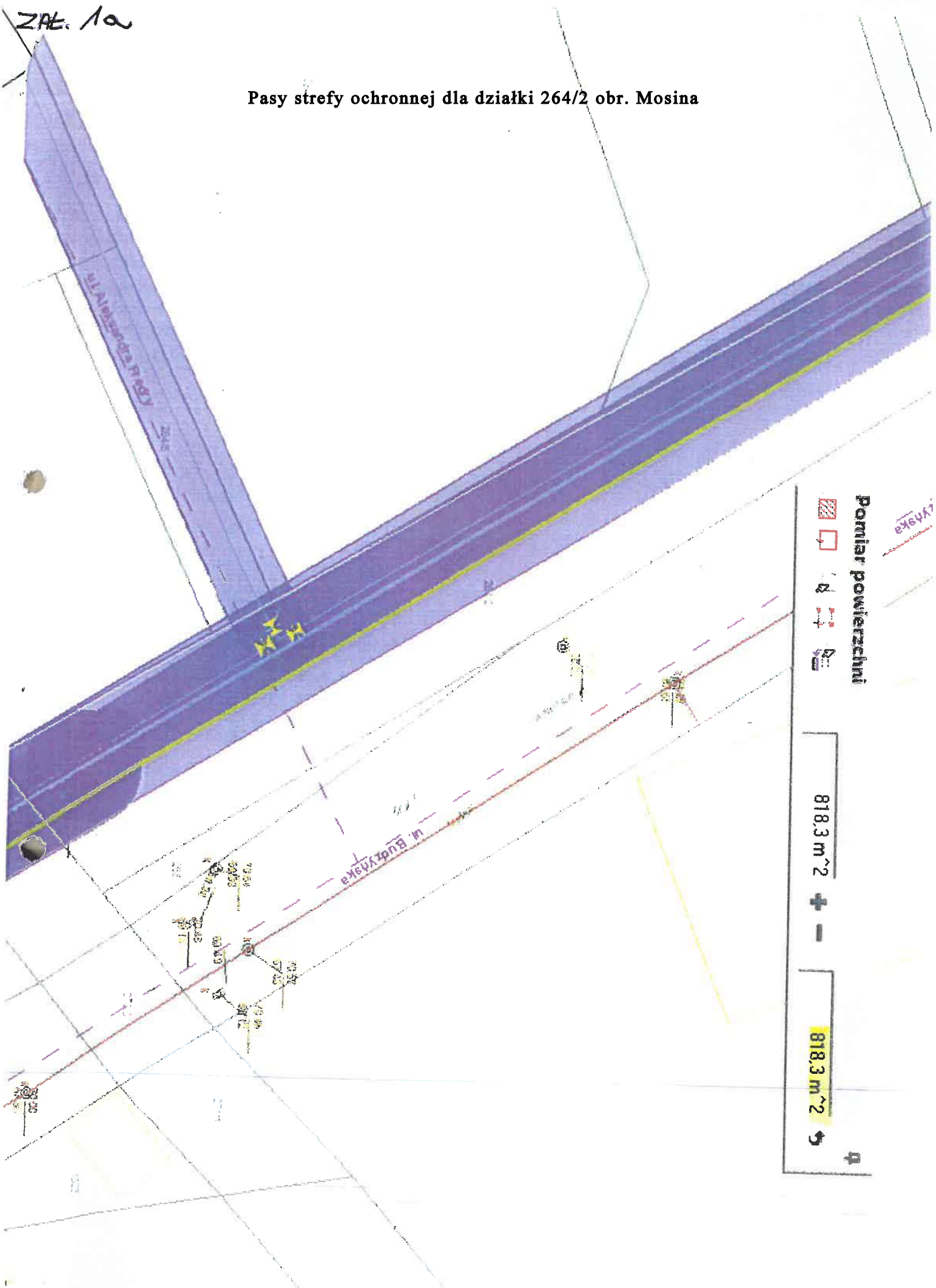


ZPE. 1a

Pasy strefy ochronnej dla działki 264/2 obr. Mosina



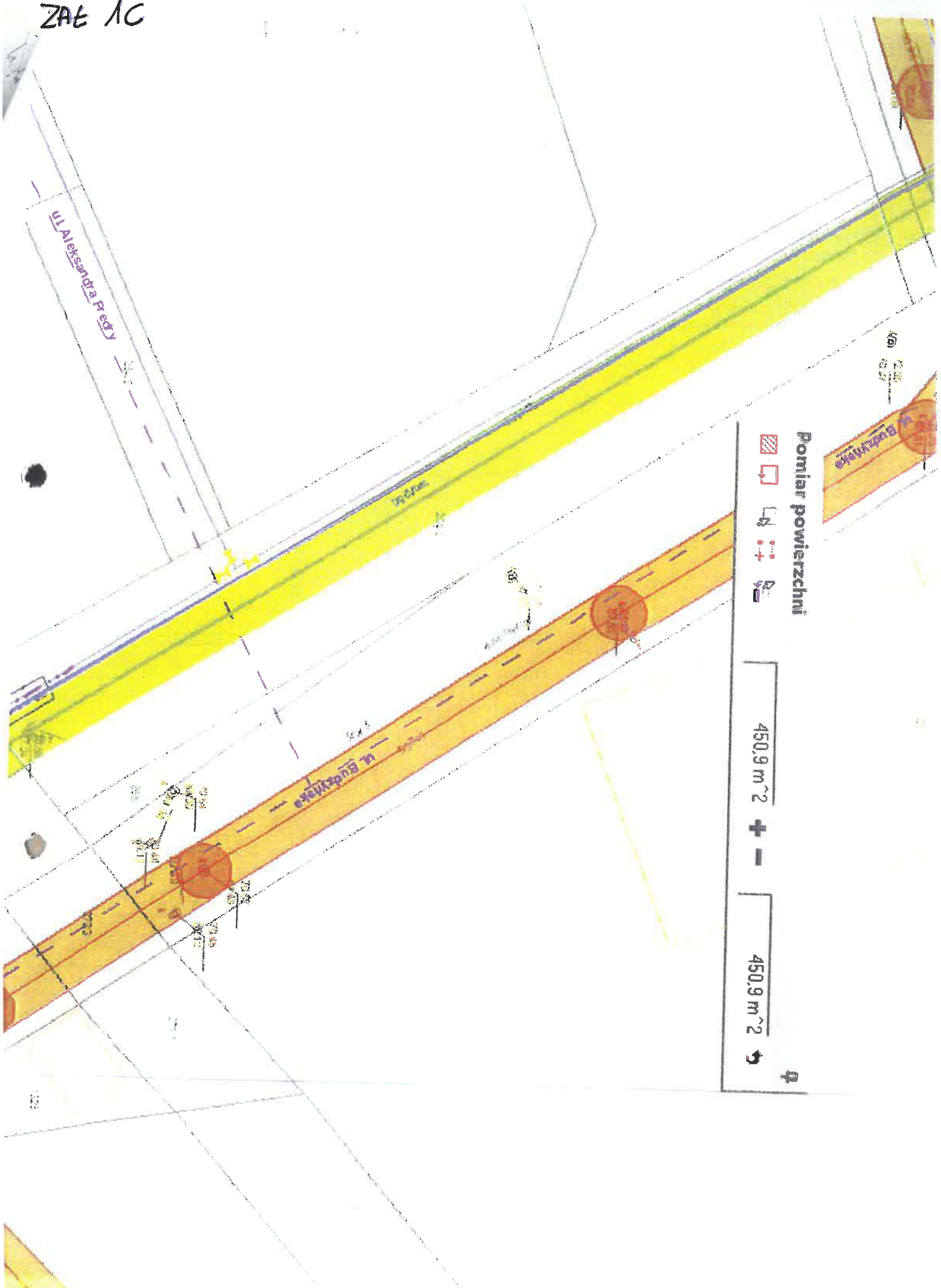
Pomiar powierzchni

- [Red hatched box]
- [Red outline box]
- [Red dashed line]
- [Red solid line]

818,3 m² +/-

818,3 m² +/-

ZAE 1C



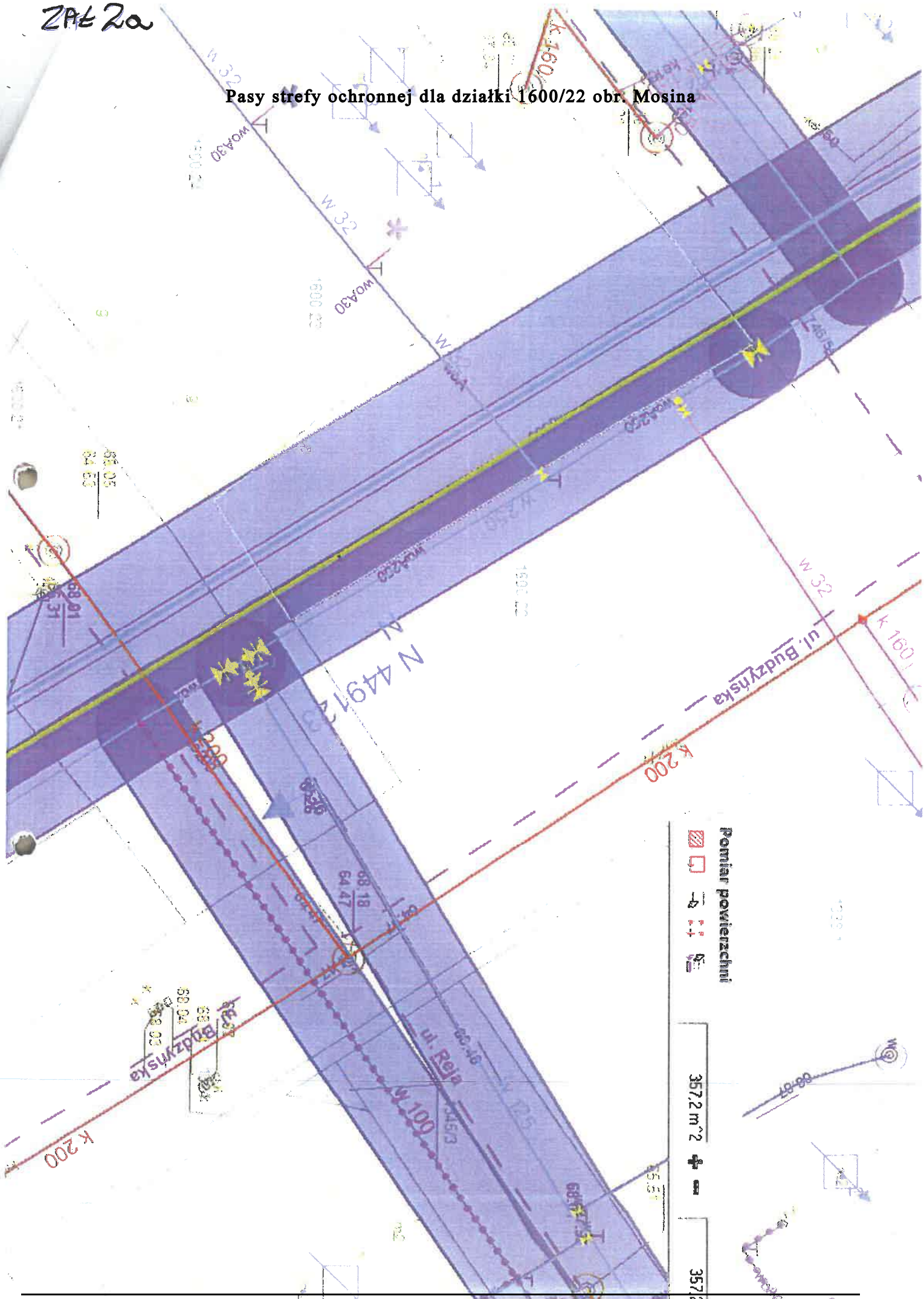
Pomiar powierzchni

450,9 m²

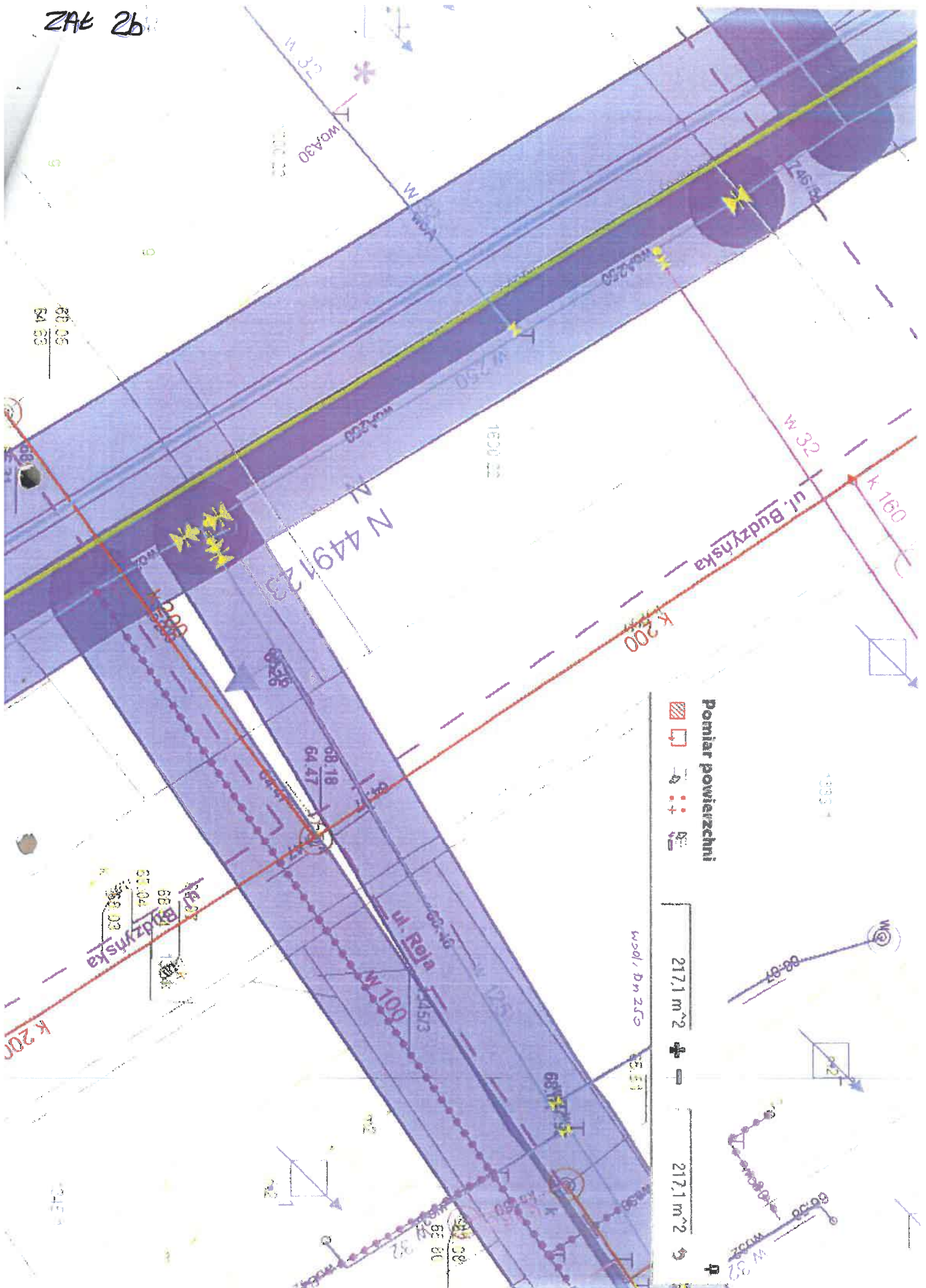
450,9 m²

Załącznik 2a

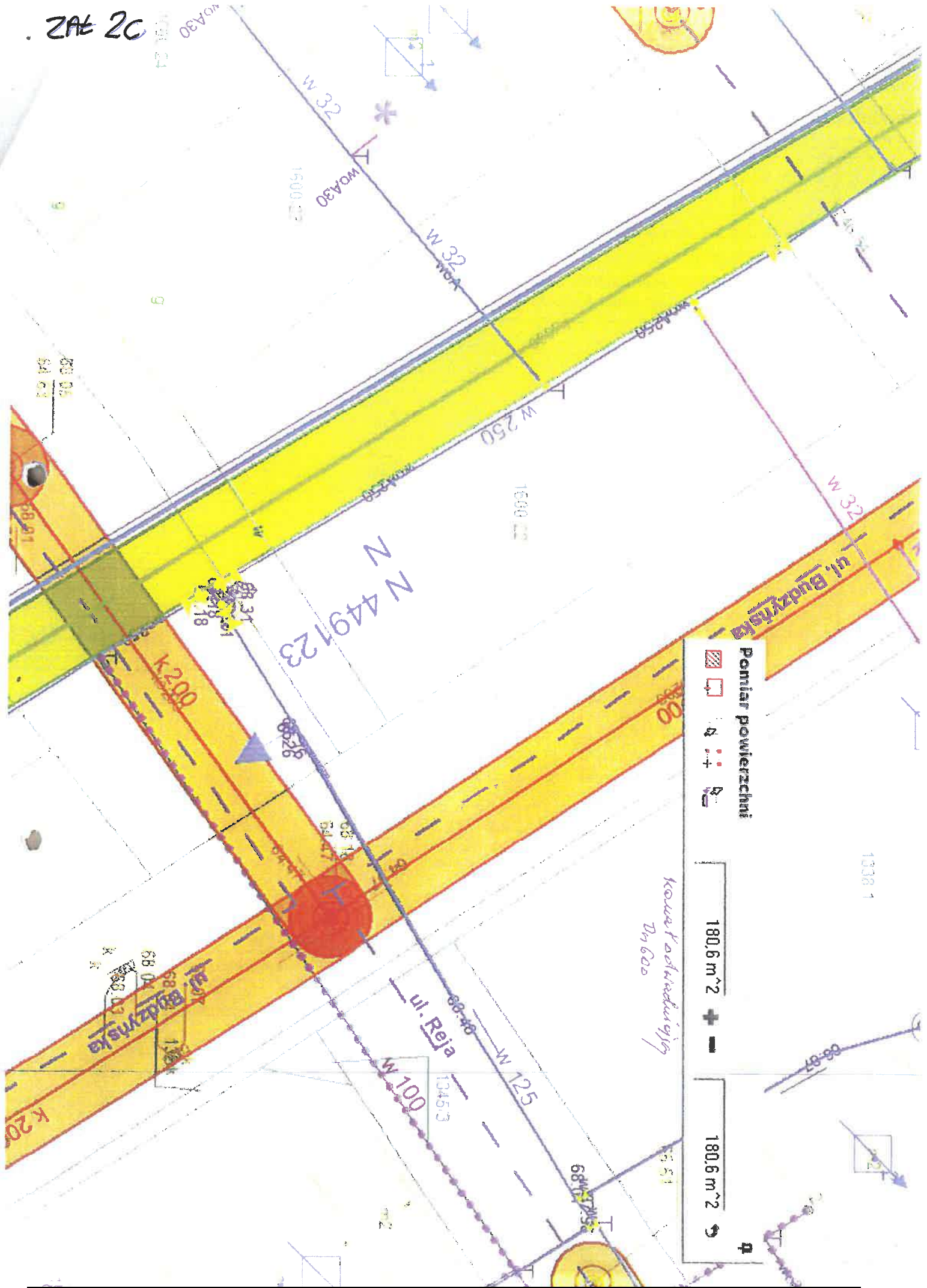
Pasy strefy ochronnej dla działki 1600/22 obr. Mosina






ZAK 2b



ZAT 2C



Pomiar powierzchni

180,6 m² +

180,6 m² →

konst. odmiary 2x 600

ZAL 3

Wzrostki:
1600/39
1600/21
1600/23
1600/24
1600/25
1600/26
1600/39
1600/41
1600/40
1324
134

Pasy strefy ochronnej dla działki 1600/39 obr. Mosina



Mapa poglądowa sieci wodociągowej i kanalizacji sanitarnej z strefą ochronną
położonej na działce 1600/39, obręb Mosina, ul. Mikołaja Reja

SKALA 1 : 1000

AQUANET

dl. 1600/39