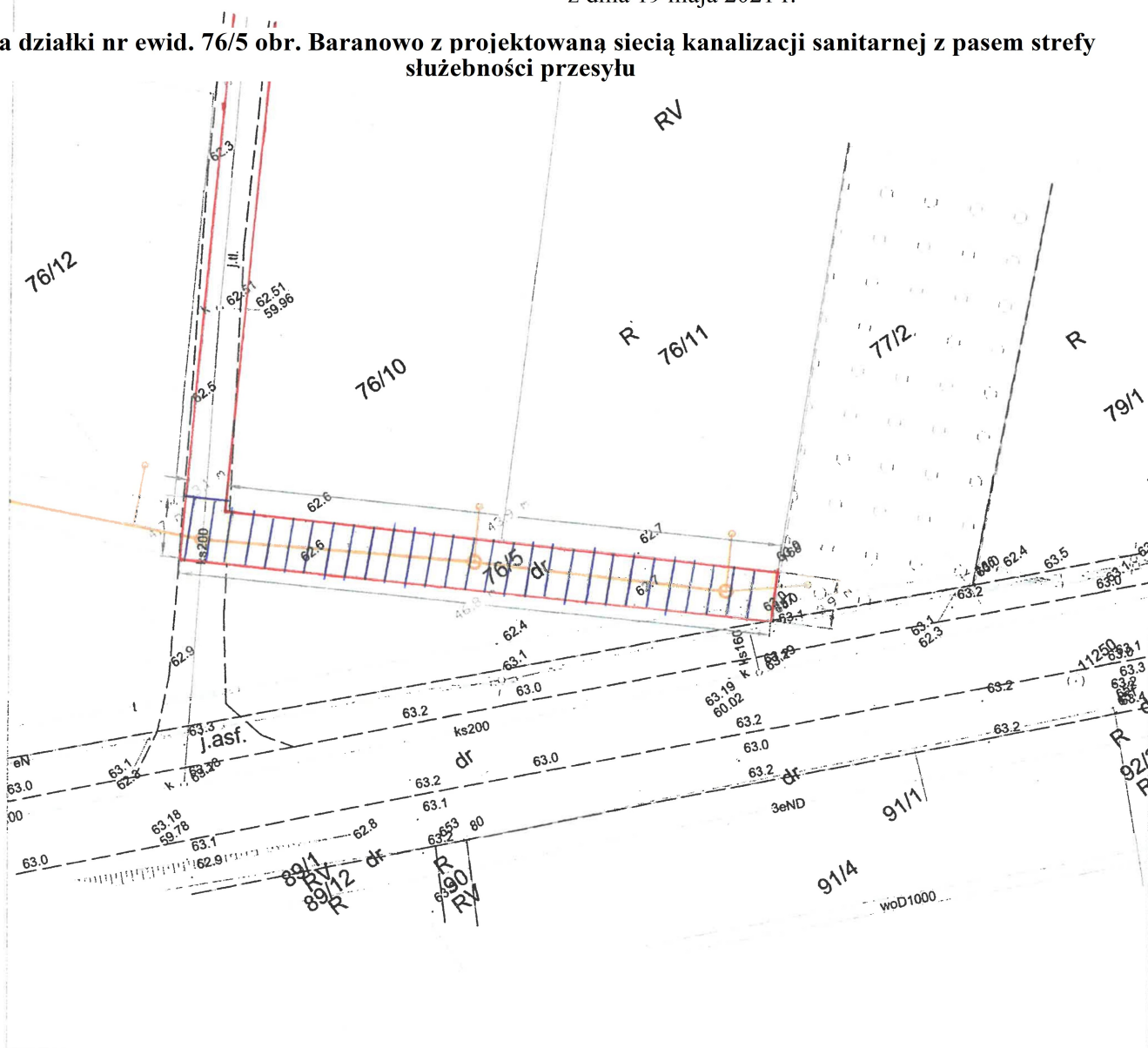


Załącznik do zarządzenia Nr 87/2021






Burmistrza Gminy Mosina

z dnia 19 maja 2021 r.

Mapa działki nr ewid. 76/5 obr. Baranowo z projektowaną siecią kanalizacji sanitarnej z pasem strefy służebności przesyłu



Oznaczenia:

-  długość sieci kanalizacji sanitarnej DN200, dł. 43,07 m
-  przyłącze kanalizacji sanitarnej DN150
-  studnia kanalizacji sanitarnej DN1000
-  powierzchnia zajętej działki = 187,0 m²
-  granica działki 76/5 objętej służebnością przesyłu

SKALA 1:500

BARANOWO, GMINA MOSINA, DZ. 76/5