

# MOSINA



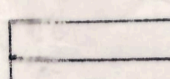
















skala 1 : 1 000

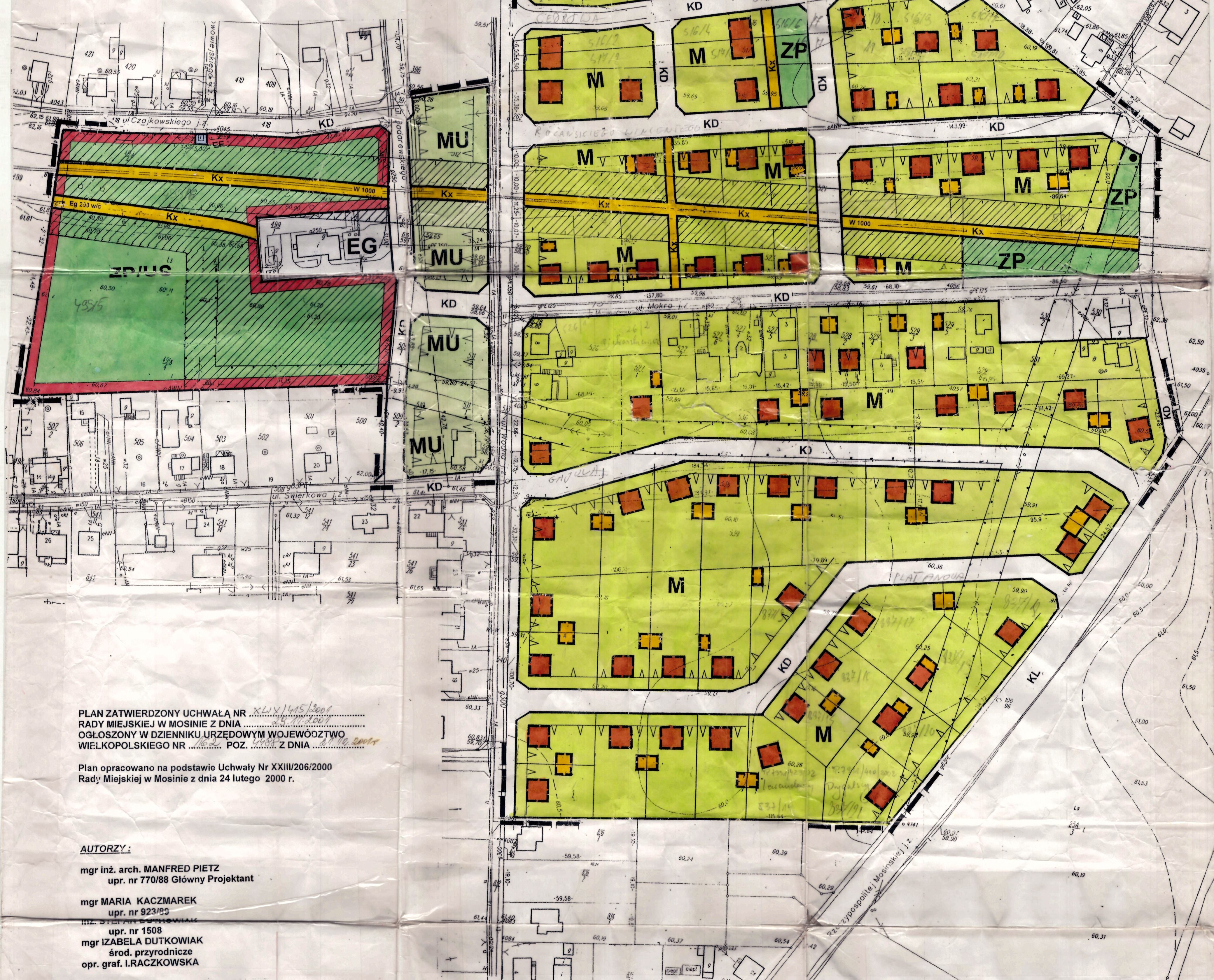
## MIJSCOWY PLAN ZAGOSPODAROWANIA PRZESTRZENNEGO BUDOWNICTWA MIESZKANIOWEGO JEDNORODZINNEGO -

-rejon ul. WODNEJ

-częściowa zmiana p.o.z.p. m. Mosina i m.p.szczeg. z.p. rejonu ul. Czarnokurz w Mosinie

Załącznik do Uchwały Nr XLIX/145/2000  
Z dnia .....

-  Granica opracowania
-  Linie rozgraniczające tereny o różnym sposobie użytkowania
-  Linie podziałów wewnętrznych
-  Posułów oraz linii podziałów wewnętrznych
-  Nieprzekraczalna linia zabudowy
-  Tereny zabudowy mieszkaniowej
-  Tereny zabudowy mieszkaniowo-usługowej
-  Istniejąca stacja redukcyjna gazu ze strefą ochronną
-  Teren zieleni publicznej z usługami sportu
-  Tereny zieleni publicznej
-  St. transf. projekt./istniejąca
-  Budynki mieszkalne
-  Budynki gospodarcze
-  Ulice lokalne
-  Ulice dojazdowe
-  Drogi piesze
-  Magistrala wodociągowa śr. 1000 mm ze strefą wolną od zabudowy
-  Gazociąg wysokiego ciśnienia śr. 200 mm ze strefą wolną od zabudowy
-  Linia elektroenergetyczna średniego napięcia ze strefą ochronną



PLAN ZATWIERDZONY UCHWAŁĄ NR XLIX/145/2000  
RADY MIEJSKIEJ W MOSINIE Z DNIA .....

OGŁOSZONY W DZIENNIKU URZĘDOWYM WOJEWÓDZTWA  
WIELKOPOLSKIEGO NR ..... POZ. Z DNIA .....

Plan opracowano na podstawie Uchwały Nr XXIII/206/2000  
Rady Miejskiej w Mosinie z dnia 24 lutego 2000 r.

**AUTORZY:**  
mgr inż. arch. MANFRED PIETZ  
upr. nr 770/88 Główny Projektant  
mgr MARIA KACZMAREK  
upr. nr 923/95  
upr. nr 1508  
mgr IZABELA DUTKOWIAK  
środk. przyrodnicze  
opr. graf. IRACZKOWSKA

KERG: 425 - 139 / 2000  
Województwo wielkopolskie  
Gmina : Mosina  
Otręb : MOSINA  
Arkusz 1,12 Sekcja: 90 - 16 - (14b,14d)  
Działka : wg zestawienia  
Ks. wiecz. : wg zestawienia  
Powierzchnia : wg zestawienia  
Właściciel : wg zestawienia

Wszelkie brzośki obiekty budowlane podlegają  
wyłączeniu przez podmiot odpowiedzialny  
podlegający (Ustawa z dnia 17.05.1989  
Prawo Geodezyjne i Kartograficzne  
Art.27 ust.2 Dz.U. Nr.20)

Nie wyłącza się natomiast w stosunku do  
nie wyłączonej, na niniejszym mapie urządzeń  
podziemnych, które nie były zgłoszone do  
inwentaryzacji, lub o których brakuje  
informacji w istniejących brzośkach.

Stan aktualny na dzień: 05.08.2000r

**STAROSTA POZNAŃSKI**  
Powiatowy Ośrodek Dokumentacji  
Geodezyjnej i Kartograficznej  
w Poznaniu

Wpisano do ewidencji w ośrodku w dniu ... 1970  
nr ... 58/7 - 1 - 134 / 68  
(Podstawa: art.12 i 40 ust. 2 ustawy z dnia  
17 maja 1989 r. - Prawo geodezyjne i kartograficzne  
(Dz.U. Nr 30 poz.163 i Nr. 43 poz.241  
zmiana Dz. U. z 1998 r. Nr 109 poz. 666)

Poznan - 08.08.2000r