

**UCHWAŁA NR IX/55/11
RADY MIEJSKIEJ W MOSINIE**

z dnia 30 marca 2011 r.

w sprawie nadania nazwy drodze wewnętrznej we wsi Czapury

Na podstawie art. 18 ust. 2 pkt 13 ustawy z dnia 8 marca 1990 r. o samorządzie gminnym (Dz. U. z 2001 r. Nr 142, poz. 1591 z późn. zm.) oraz art. 8 ust 1a ustawy z dnia 21 marca 1985 r. o drogach publicznych (Dz. U. z 2007 r. Nr 19, poz. 115 z późn. zm.), Rada Miejska w Mosinie uchwala, co następuje:

§ 1. Nadaje się drodze wewnętrznej, położonej w Czapurach, obejmującej część działki o numerze ewidencyjnym 204/194, nazwę „Jeżynowa”.

§ 2. Integralną część uchwały stanowi mapa wsi Czapury.

§ 3. Ustalona uchwałą nazwa drogi wewnętrznej podlega przeniesieniu na mapę zasadniczą i ewidencyjną Gminy Mosina.

§ 4. Wykonanie uchwały powierza się Burmistrzowi.

§ 5. Uchwała wchodzi w życie po upływie 14 dni od dnia jej ogłoszenia w Dzienniku Urzędowym Województwa Wielkopolskiego.

PRZEWODNICZĄCY RADY

Waldemar Waligórski

Uzasadnienie

Burmistrz Gminy Mosina decyzją Nr GG.BT.7430-14-10 z dnia 26 lutego 2010 r. zatwierdził projekt podziału działki o numerze ewidencyjnym 204/184, położoną na terenie wsi Czapury, w wyniku którego wydzielono drogę wewnętrzną o numerze ewidencyjnym 204/117. Family Hause Spółka z o.o. w Poznaniu, właściciel drogi wewnętrznej, pismem z dnia 15 lutego 2011 r. wystąpiła z prośbą o nadanie wydzielonej drodze wewnętrznej nazwy „Jeżynowa”, a Rada Sołecka wsi Czapury w dniu 24 lutego 2011 r. pozytywnie zaopiniowała proponowaną nazwę drogi. Zgodnie z art. 8 ust. 1 a ustawy z dnia 21 marca 1985 r. o drogach publicznych (Dz. U. z 2007 r. Nr 19, poz. 115 z późn. zm.), właściciel terenu, na którym zlokalizowana jest droga wewnętrzna, wyraził zgodę na nadanie jej nazwy. W związku z powyższym podjęcie niniejszej uchwały jest uzasadnione.

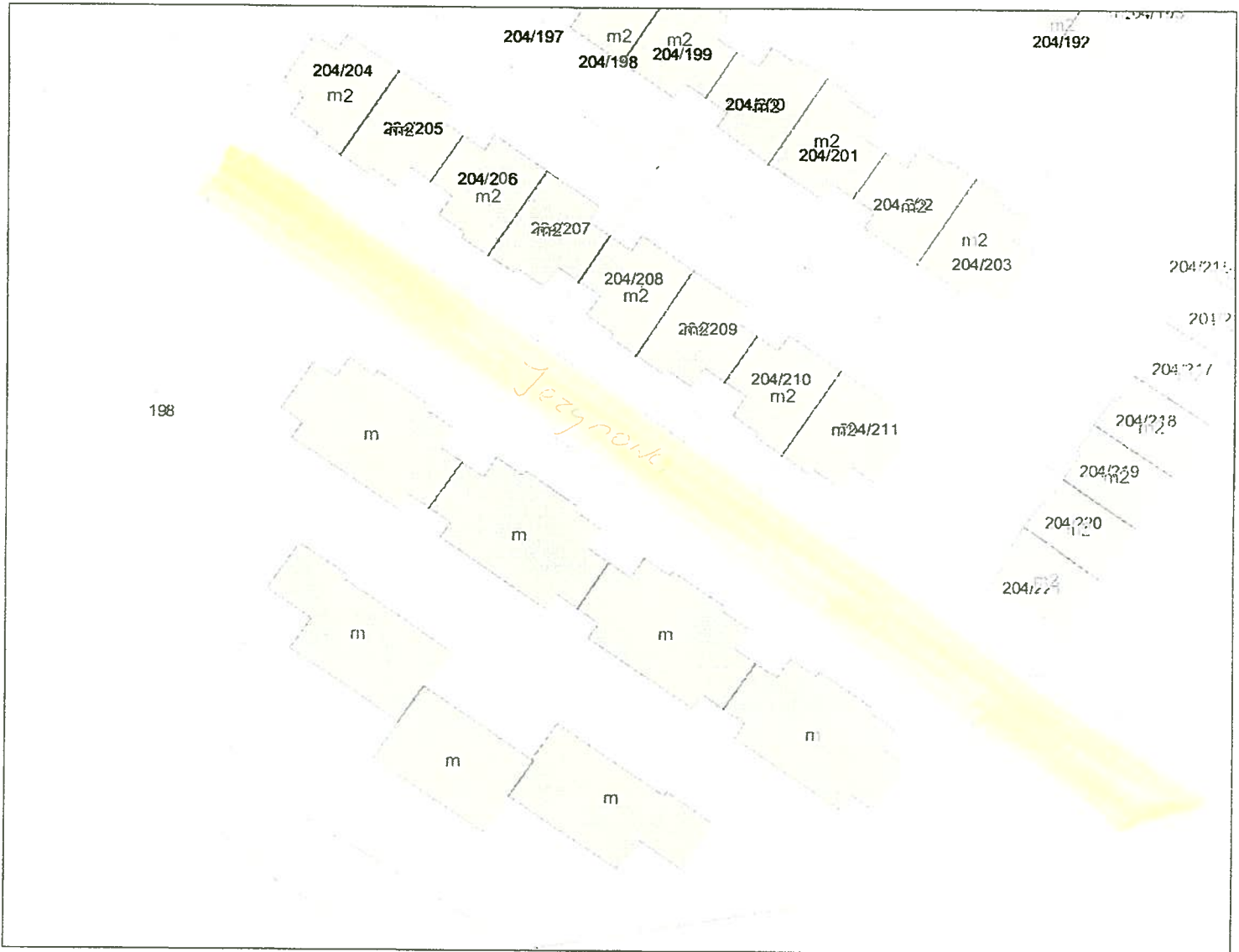
PRZEWODNICZĄCY RADY

Waldemar Waligórski



Starostwo Powiatowe w Poznaniu

Powiatowy Ośrodek Dokumentacji Geodezyjnej i Kartograficznej

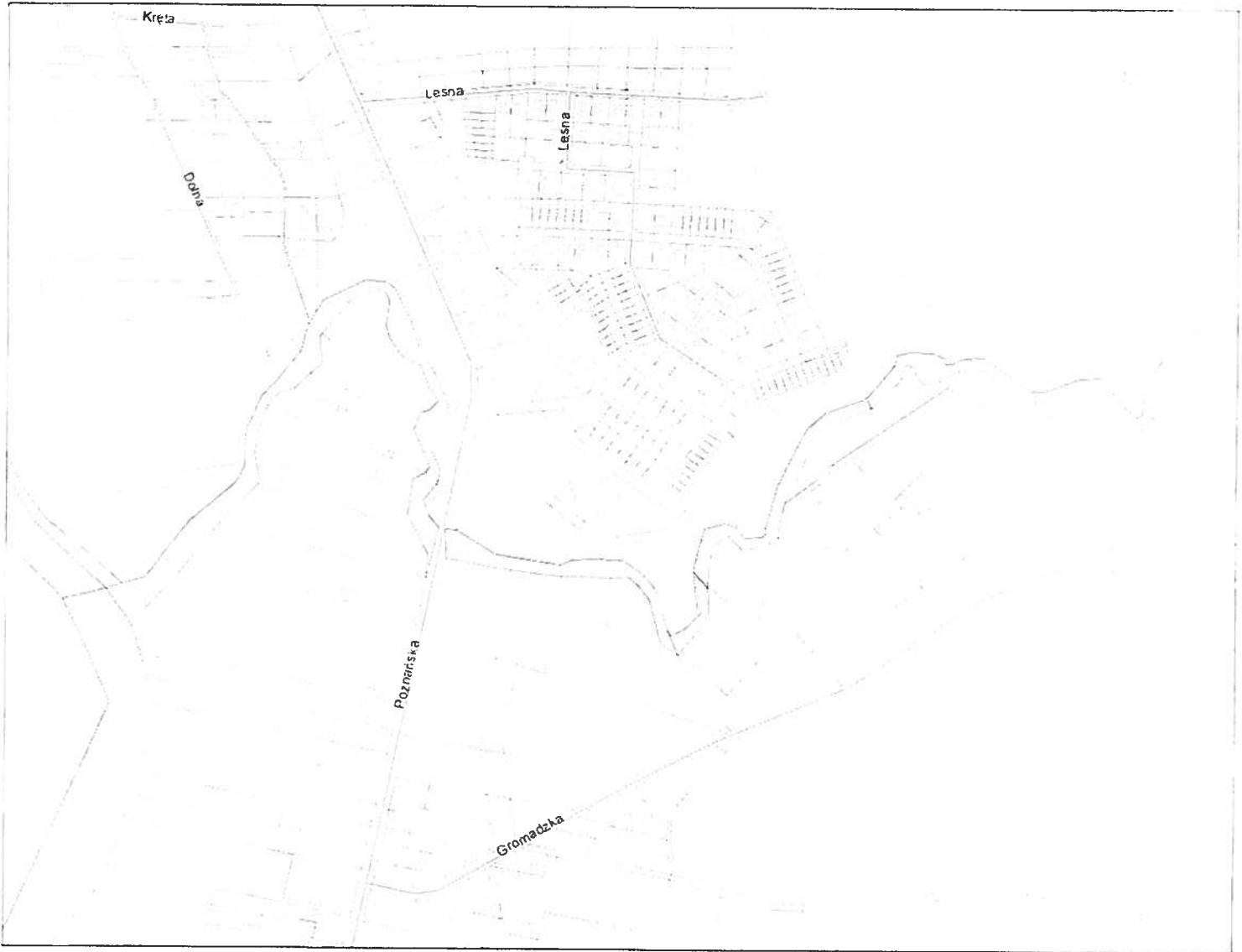


Niniejszy wydruk nie stanowi dokumentu w rozumieniu przepisów prawa.
Wydrukowano z systemu iGeoMap na podstawie danych PODGiK Poznań.
Miasto i Gmina Mosina

Przybliżona skala 1:705
21.03.2011 11:59



Starostwo Powiatowe w Poznaniu
Powiatowy Ośrodek Dokumentacji Geodezyjnej i Kartograficznej



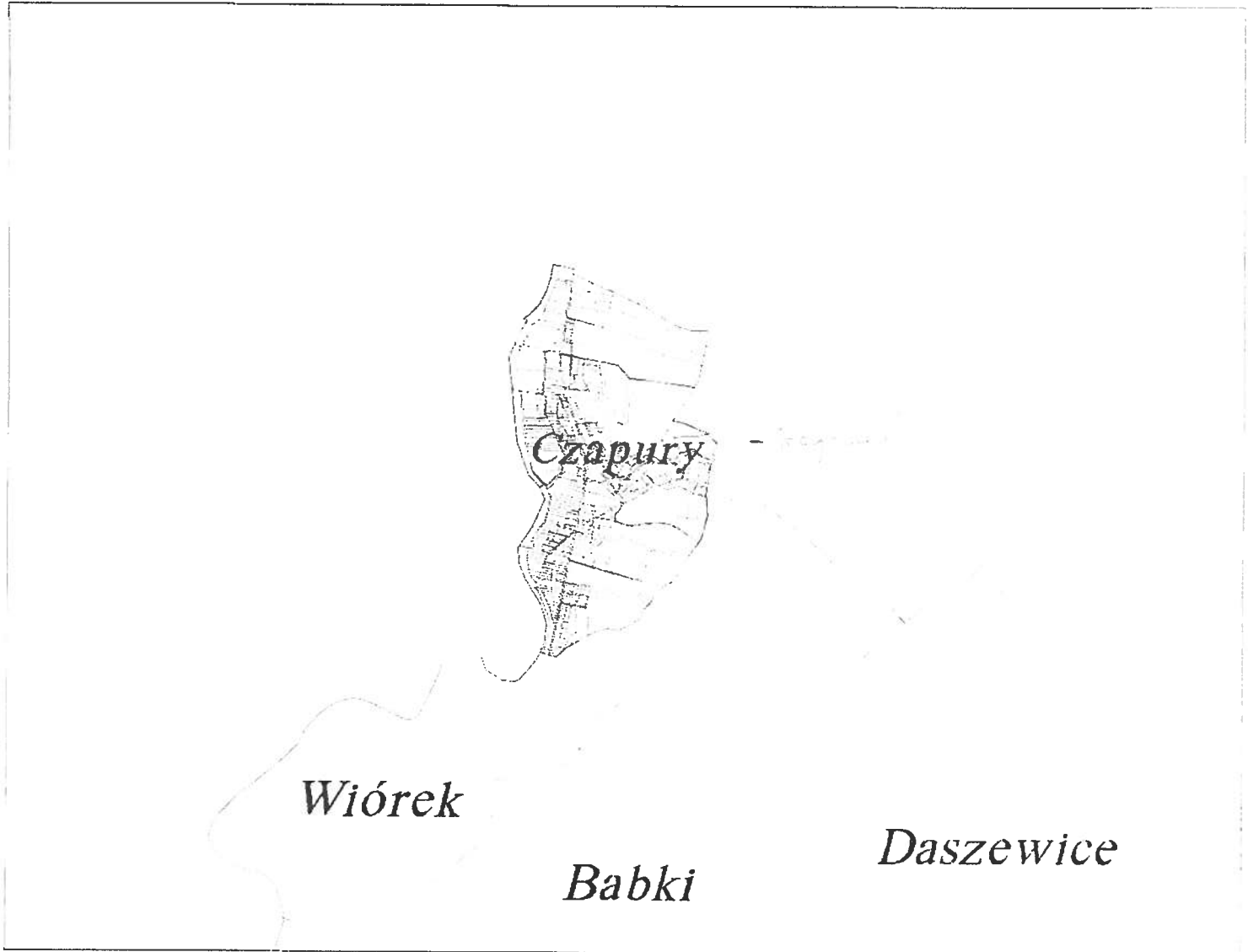
Niniejszy wydruk nie stanowi dokumentu w rozumieniu przepisów prawa.
Wydrukowano z systemu iGeoMap na podstawie danych PODGiK Poznań.
Miasto i Gmina Mosina

Przybliżona skala 1:5644
21.03.2011 12:00

„Jezycowa”



Starostwo Powiatowe w Poznaniu
Powiatowy Ośrodek Dokumentacji Geodezyjnej i Kartograficznej



Niniejszy wydruk nie stanowi dokumentu w rozumieniu przepisów prawa.
Wydrukowano z systemu iGeoMap na podstawie danych PODGiK Poznań.
Miasto i Gmina Mosina

Przybliżona skala 1:45159
21.03.2011 12:04